



ที่ดิน









014 ๕๕๑
๑๑๕ (หน้า ๕๖)



ตำแหน่งที่ดิน
รชวง ม ๖๐๖๖/๒๕๘๙๖-๐
เลขที่ดิน ๑๑๕๒
หน้าสำรวจ ๓ ๒ ๙๗
ตำบล บ้านดงคลองสำคน

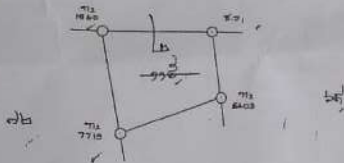
โฉนดที่ดิน
เลขที่ ๑๑๕๒
เล่ม ๑๐ หน้า ๑๗
อำเภอ พระสมุทรเจดีย์
จังหวัด สมุทรปราการ

โฉนดที่ดิน

เป็นหนังสือสำคัญแสดงกรรมสิทธิ์
ออกโดยอาศัยอำนาจตามประมวลกฎหมายที่ดิน

ให้แก่ นายถนอม ดงดำริ ตำบล บางพลี อำเภอ พระสมุทรเจดีย์ จังหวัด สมุทรปราการ
โฉนด
โฉนดแปลงโฉนดประมาณ ๓ ไร่ งาน ๐๖ ตารางวา
ตำบล บางพลี อำเภอ พระสมุทรเจดีย์ จังหวัด สมุทรปราการ

ทัศนแปลงโฉนดประมาณ ๓ ไร่ งาน ๐๖ ตารางวา
มาตราส่วนในร่าง ๑:๕๐๐๐ รูปแผนที่ สืบค้นในภาคตารางก มาตราส่วน ๑:๕๐๐๐



ออก ณ วันที่ ๒๑ เดือน เดือน สิงหาคม พุทธศักราช ๒๕๓๖ สังกัดกรมที่ดิน



นายสมศักดิ์ ศรีสุขุม
อธิบดีกรมที่ดิน
๒๑ ก.ค. ๒๕๓๖
นายสมศักดิ์ ศรีสุขุม
อธิบดีกรมที่ดิน
๒๑ ก.ค. ๒๕๓๖
นายสมศักดิ์ ศรีสุขุม
อธิบดีกรมที่ดิน
๒๑ ก.ค. ๒๕๓๖

๒๕๓๖
กรมที่ดิน

๑๑ ก.ค. ๒๕๓๖
นางสาวกรรณิการ์ วัฒนสุโขทัย
๑๑ ก.ค. ๒๕๓๖
นายสมศักดิ์ ศรีสุขุม
อธิบดีกรมที่ดิน
๒๑ ก.ค. ๒๕๓๖

015 750(1) หน้า 7
02A (น.ส. ๕๖)



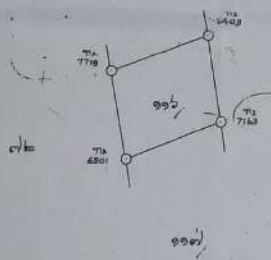
ตำแหน่งที่ดิน
เลขที่ ๑๑๖
หน้าสำรวจ ๓๒ ๙/ค
ตำบล บ้านดาดองค์กัน

โฉนดที่ดิน
เลขที่ ๙๖๓
เล่ม ๑๐ หน้า ๑๓
อำเภอ พระสมุทรเจดีย์
จังหวัด สมุทรปราการ

แยกจากโฉนด
เลขที่ ๕๕๗๒
หน้าสำรวจ ๑๓๐๓
ตำบล บ้านดาดองค์กัน
อำเภอ พระสมุทรเจดีย์

โฉนดที่ดิน
เป็นหนังสือสำคัญแสดงกรรมสิทธิ์
ออกโดยอาศัยอำนาจตามประมวลกฎหมายที่ดิน

ให้แก่ นาย ก. นอม ตง อารี สัญชาติ ไทย อยู่บ้านเลขที่ ๖๒ หมู่ ๑
ถนน ตำบล นาเกลือ อำเภอ พระสมุทรเจดีย์ จังหวัด สมุทรปราการ
ด้วย ที่ดินแปลงในเนื้อประมาณ ๓ ไร่ งาน ๐๕ ตารางวา
มาตราส่วนในร่าง ๑:๕๐๐๐ รูปแผนที่ มาตราส่วน ๑:๕๐๐๐



ออก ณ วันที่ ๒๓ เดือน กันยายน พุทธศักราช ๒๕๓๖ หน้าร้อยสามสิบหก



นายสมชาย ทรัพย์ดี
ผู้ตรวจ ๒๑ ก.ค. ๒๕๓๖
นายประมวล สดึก-สถิตย์
ผู้ตรวจ ๒๑ ก.ค. ๒๕๓๖
นายประมวล สดึก-สถิตย์
ผู้ตรวจ ๒๑ ก.ค. ๒๕๓๖

361446
สมุทรปราการ

นางสาวทวีพร วัชรินทร์
ผู้ตรวจแผนที่
นายอนุช นิสกาแหง
ผู้ตรวจแผนที่
นายอนุช นิสกาแหง
ผู้ตรวจแผนที่ ๑๑ ม.๖
นายอนุช นิสกาแหง
ผู้ตรวจแผนที่ ๑๑ ม.๖
นายอนุช นิสกาแหง
ผู้ตรวจแผนที่ ๑๑ ม.๖

๑๒ ๖๓ (๑)
๑๑๕

(นส ๕๖)



ตำแหน่งที่ดิน
๑๒ ๓
รพท ๓ ๓
เลขที่ดิน ๑๑๒
หน้าสำรวจ ๓๒๕๔
ตำบล บ้านดงของดิน

โฉนดที่ดิน
เลขที่ ๕๑๕
เล่ม ๑๐ หน้า ๑๔
อำเภอ พะเยา จังหวัด เชียงใหม่

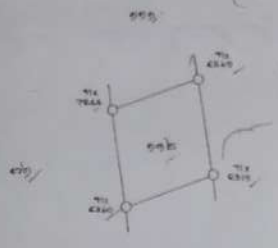
โฉนดที่ดิน

เป็นหนังสือสำคัญแสดงกรรมสิทธิ์
ออกโดยอาศัยอำนาจตามประมวลกฎหมายที่ดิน


แยกจากโฉนด
เลขที่ ๕๑๓๒
พื้นที่ ๖๖๖ ไร่
ตำบล บ้านดงของดิน
อำเภอ พะเยา จังหวัด เชียงใหม่

ให้แก่ นายชานอม ดวงดี สัญชาติ ไทย อายุ ๖๒ ปี
ภูมิลำเนา ตำบล บ้านดงของดิน อำเภอ พะเยา จังหวัด เชียงใหม่
หรือ ตำบล บ้านดงของดิน อำเภอ พะเยา จังหวัด เชียงใหม่
ที่ดินแปลงนอกประมาณ ๓ ไร่ ๑๔ ตารางวา
มาตราส่วนในร่าง ๑:๕๐๐๐ รูปแนบที่ (ถ่ายไว้ส่งตรวจ) มาตราส่วน ๑:๕๐๐๐

๑๒



ออก ณ วันที่ ๑๒ เดือน ๑๑ พ.ศ. ๒๕๓๖



รองพันโทวัยสามสิบหก
สำนักงานที่ดินจังหวัดเชียงใหม่

นายชานอม ดวงดี
เลขที่ ๒๑ ก.ค. ๒๕๓๖
อำเภอ พะเยา จังหวัด เชียงใหม่
๒๑ ก.ค. ๒๕๓๖
ผู้ตรวจ
(นายชานอม ดวงดี) ๒๑ ก.ค. ๒๕๓๖

๓๕ ๓๖๑๔๒

สมุทรปราการ

๑๒ ก.ค. ๒๕๓๖
นางสาวศิริวรรณ วัฒนศิริ
นายชานอม ดวงดี ๒๑ ก.ค. ๒๕๓๖
ผู้ตรวจ
(นายชานอม ดวงดี) ๑๒ ก.ค. ๒๕๓๖



(นร ๕๑)

ตำแหน่งที่ดิน

ราชพ ๓ ๒

เลขที่ดิน ๑๑๓

หน้าสำรวจ ๓๒ ๙ ๕

ตำบล บ้านตลิ่งชัน

โฉนดที่ดิน

เลขที่ ๕๑๕

เล่ม ๑๐ หน้า ๑๕

อำเภอ พระสมุทรเจดีย์

จังหวัด สมุทรปราการ

โฉนดที่ดิน

เป็นหนังสือสำคัญแสดงกรรมสิทธิ์

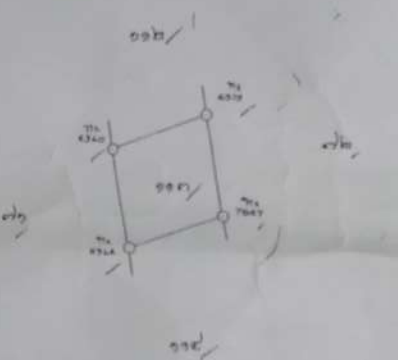
ออกโดยอาศัยอำนาจตามประมวลกฎหมายที่ดิน

ให้แก่ นายทนอม ดวงดี สัญชาติ ไทย อยู่บ้านเลขที่ ๖๒ หมู่ ๖

ถนน ตำบล นาเกลือ อำเภอ พระสมุทรเจดีย์ จังหวัด สมุทรปราการ

โฉนดเปลี่ยนแปลงประมาณ ๓ ไร่ งาน ๐๕ ตารางวา

มหาดหลวงในคราว ๑,๕๐๐๐ รูปแทน ตามไร้สัดตารางวา มหาดหลวง ๑,๕๐๐๐



ออก ณ วันที่ ๒๑ เดือน สิงหาคม พุทธศักราช ๒๔๗๖



นายสมภาร จิตต์
ผู้ตรวจราชการ
๒๑ ก.ค. ๒๕๓๖
นายประมาท สดกเสถียร
๒๑ ก.ค. ๒๕๓๖

๓๕ 361443 สหกรณ์การเกษตร

นางสาวกรรณ รตนะ
๙ ก.ค. ๒๕๓๖
นายเชน นตาทอง
๑๖ ก.ค. ๒๕๓๖
๑๒ ก.ค. ๒๕๓๖



(นร ๕๑)

ตำแหน่งที่ดิน

ราชที่ ๓

เลขที่ที่ดิน ๑๑๓

หน้าสำรวจ ๓๒ ๙ ๕

ตำบล บ้านตลิ่งชัน

โฉนดที่ดิน

เลขที่ ๕๑๕

เล่ม ๑๐ หน้า ๑๕

อำเภอ พระสมุทรเจดีย์

จังหวัด สมุทรปราการ

โฉนดที่ดิน

เป็นหนังสือสำคัญแสดงกรรมสิทธิ์

ออกโดยอาศัยอำนาจตามประมวลกฎหมายที่ดิน

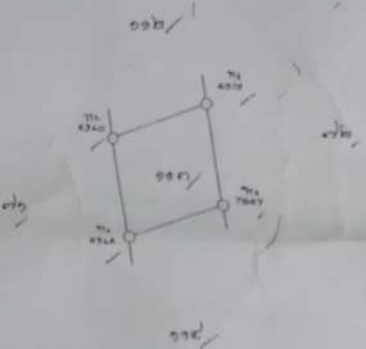
ให้แก่ นายทนอม ดวงใจ สัญชาติ ไทย อยู่บ้านเลขที่ ๖๒ หมู่ที่ ๖

ถนน ตำบล นาเกลือ อำเภอ พระสมุทรเจดีย์ จังหวัด สมุทรปราการ

ชื่อ ย่อ

ที่ดินแปลงนอกประมาณ ๓ ไร่ งาน ๐๕ ตารางวา

มาตราส่วนในระวาง ๑:๕๐๐๐ รูปแนบที่ ตามไร้สีดาราวงดา มาตราส่วน ๑:๕๐๐๐



ออก ณ วันที่ ๒๑ เดือน สิงหาคม พุทธศักราช ๒๔๗๖



นายสมภาร จิตวิมลกุล
นายวิชาญ ๒ ไร่ ก.ศ. ๒๕๓๖
นายวิชาญ ๒ ไร่ ก.ศ. ๒๕๓๖
นายวิชาญ ๒ ไร่ ก.ศ. ๒๕๓๖

๓๕ 361443 สหกรณ์การเกษตร

นางสาวกรรณ ๙ ก.ศ. ๒๕๓๖
นายวิชาญ ๒ ไร่ ก.ศ. ๒๕๓๖
นายวิชาญ ๒ ไร่ ก.ศ. ๒๕๓๖

๑๒ ก.ศ. ๒๕๓๖



ตำแหน่งที่ดิน

รวม ๖๒ ไร่ ๓ งาน
เลขที่ดิน ๑๑๗
หน้าสำรวจ ๓๒๕๙
ตำบล บ้านดงสิงห์

โฉนดที่ดิน

เลขที่ ๗๑๙
เล่ม ๑๐ หน้า ๑๙
อำเภอ พระสมุทรเจดีย์
จังหวัด สมุทรปราการ

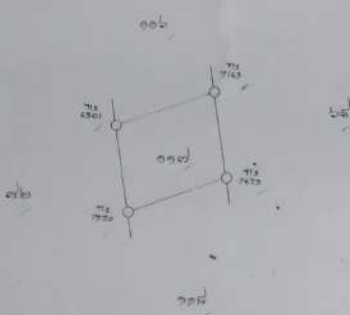
โฉนดที่ดิน

เป็นหนังสือสำคัญแสดงกรรมสิทธิ์
อสังหาริมทรัพย์ตามประมวลกฎหมายที่ดิน


ให้แก่ นายถนอม งดาร์ สัญชาติ ไทย อยู่บ้านเลขที่ ๖๒ หมู่ที่ ๖
ถนน ตำบล นาเกลือ อำเภอ พระสมุทรเจดีย์ จังหวัด สมุทรปราการ
ซื้อ

ที่ดินแปลงนอกประมาณ ๓ ไร่ งาน ๐๕ ตารางวา

มาตราส่วนในร่าง ๑:๕๐๐๐ รูปแผนที่ ส.มี.ร. ส.ต.าร.พ.๓ มาตราส่วน ๑:๕๐๐๐



สง. ณ วันที่ ๘ เดือน สิงหาคม พุทธศักราช ๒๔๗๖



นางสาว... ๒๑ ก.ค. ๒๕๓๖
๒๑ ก.ค. ๒๕๓๖
นายประมวล สัตยเสถียร ๒๑ ก.ค. ๒๕๓๖

361447
สมุทรปราการ

๑ ก.ค. ๒๕๓๖
นางสาว...
นาย... ๑๒ ก.ค. ๒๕๓๖

นาย...
๒๕๓๖
นาย...
นาย...

Vertical text on the left margin containing legal notices and registration details.

Vertical text on the right margin containing registration details and dates.

