

ที่ดิน 32-1-54ไร่ (12,954ตารางวา)ติดถนนเลียบบคลองทวีวัฒนา

แขวงทวีวัฒนา เขตตลิ่งชัน กรุงเทพ หน้ากว้างติดถนน ประมาณ 57 เมตรลึกประมาณ 940 เมตร

- *ใกล้สถานีตำรวจศาลาแดง 750 เมตร
- *ใกล้ตลาดสนามหลวง 2 ประมาณ1.3 กม.
- * ใกล้มหาวิทยาลัยกรุงเทพธนบุรี 1.5 กม.
- * ใกล้ตลาดเวฬุ์มาร์เก็ต 1.6 กม.
- * ใกล้วิหารพุทธมณฑล 3.8 กม.
- * ใกล้ห้างมหิตล 5.5 กม.
- * ใกล้เซ็นทรัลศาลาया11กม.

ราคาตารางวาละ 31,544 บาท ไร่ละ 12,617,600 บาท ราคารวม 408,620,976 บาท

ติดต่อคุณ มงคล โทร 086-906-199

แนวเขตที่ดิน



สภาพหน้าที่



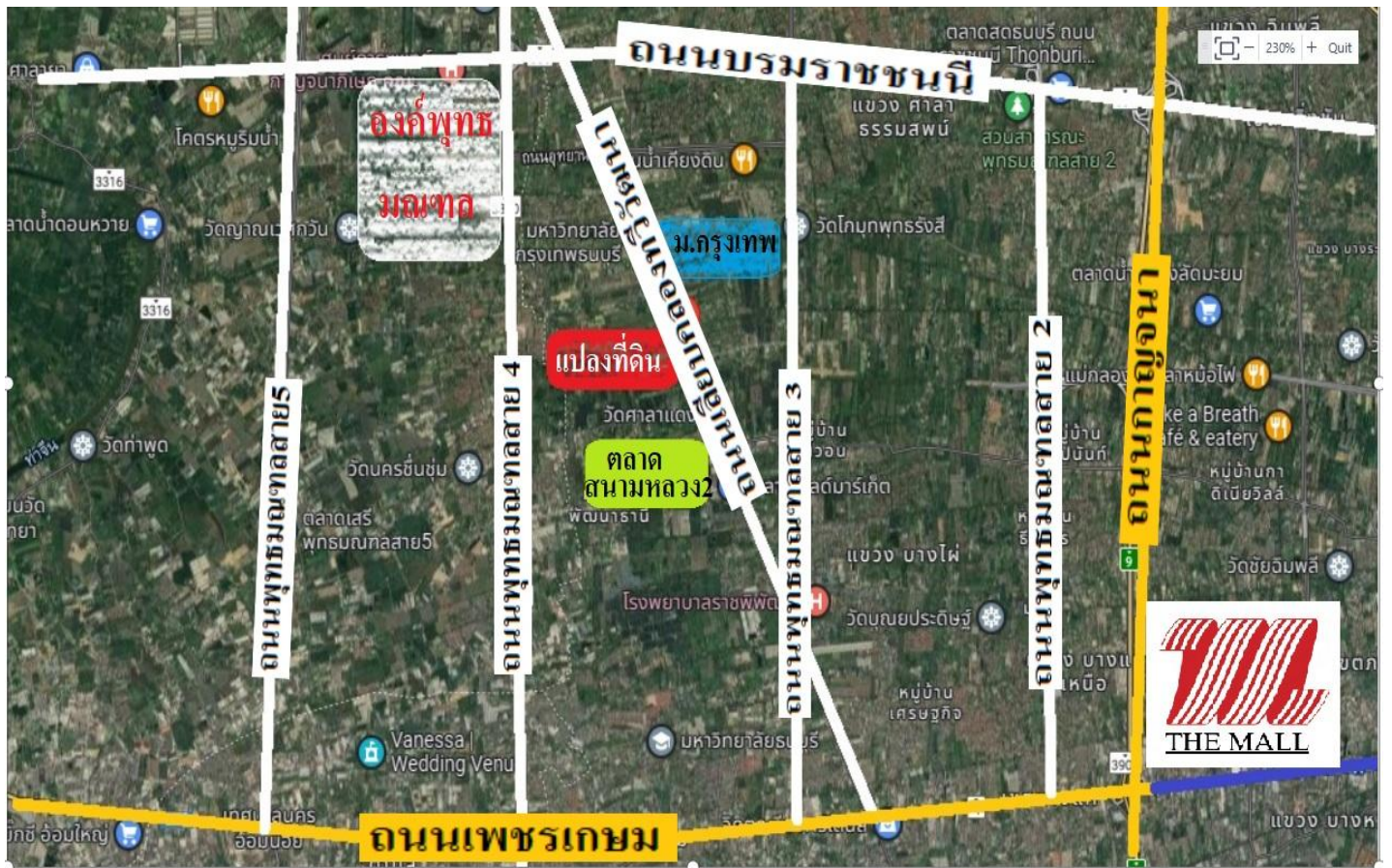
สภาพหน้าที่



สภาพถนน



แผนที่



โน้ต



(น.ส.)

ตำแหน่งที่ดิน

ร.ว. ๖๖๖ II 4420 - 12
เลขที่ดิน ๑๖๖ ๖๔
หน้าทำรัง ๑๖๔
ตำบล ทวีวัฒนา (เขตเมืองใหม่)

โฉนดที่ดิน

เลขที่ ๑๖๖ ๖๔
เล่ม ๑๒๕ หน้า ๕๕
อำเภอ ชลิ่งชัน
จังหวัด กรุงเทพมหานคร

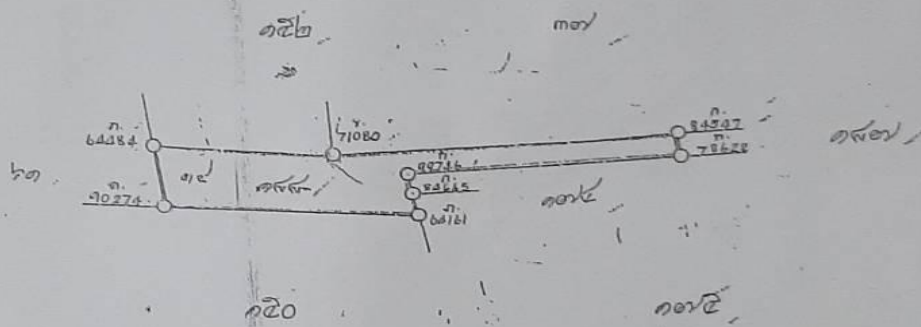
โฉนดที่ดิน

เป็นหนังสือสำคัญแสดงกรรมสิทธิ์

ถูกต้องโดยอาศัยอำนาจตามประมวลกฎหมายที่ดิน

๑. พงศา เรืองชัย ชลิ่งชัน
เลขที่ ๒๖๖ ๖๔ ชลิ่งชัน
ถนน ทวีวัฒนา ตำบล ทวีวัฒนา อำเภอ ชลิ่งชัน จังหวัด กรุงเทพมหานคร
ชื่อ สดุดี เรืองชัย
ที่ดินแปลงนี้แยกประมาณ ๕ ไร่ ๖ งาน ๕๕ ตารางวา

มาตราส่วนในร่าง ๑:๕๐๐๐ รูปแนบที่ ๑ ๒๐๐๐



ออก ณ วันที่ ๑๕/๑๑/๖๕
กรมที่ดิน
นาย ก. ๒๒๒ (นาย ก. ๒๒๒)
นาย ก. ๒๒๒ (นาย ก. ๒๒๒)
นาย ก. ๒๒๒ (นาย ก. ๒๒๒)



นาย ก. ๒๒๒
นาย ก. ๒๒๒

๑๕ - 141886

นาย ก. ๒๒๒
นาย ก. ๒๒๒

โล



ตำแหน่งที่ดิน

ราชการ
เลขที่ดิน ๑๗๕
หน้าสำรวจ ๑๐๗๒
ตำบล ทรายมูล
(บางพูน)

โฉนดที่ดิน

เลขที่ ๕๖๕๐
เดิม ๕๗๒ หน้า ๕๐
ตำบล ทรายมูล
จังหวัด กรุงเทพมหานคร

โฉนดที่ดิน

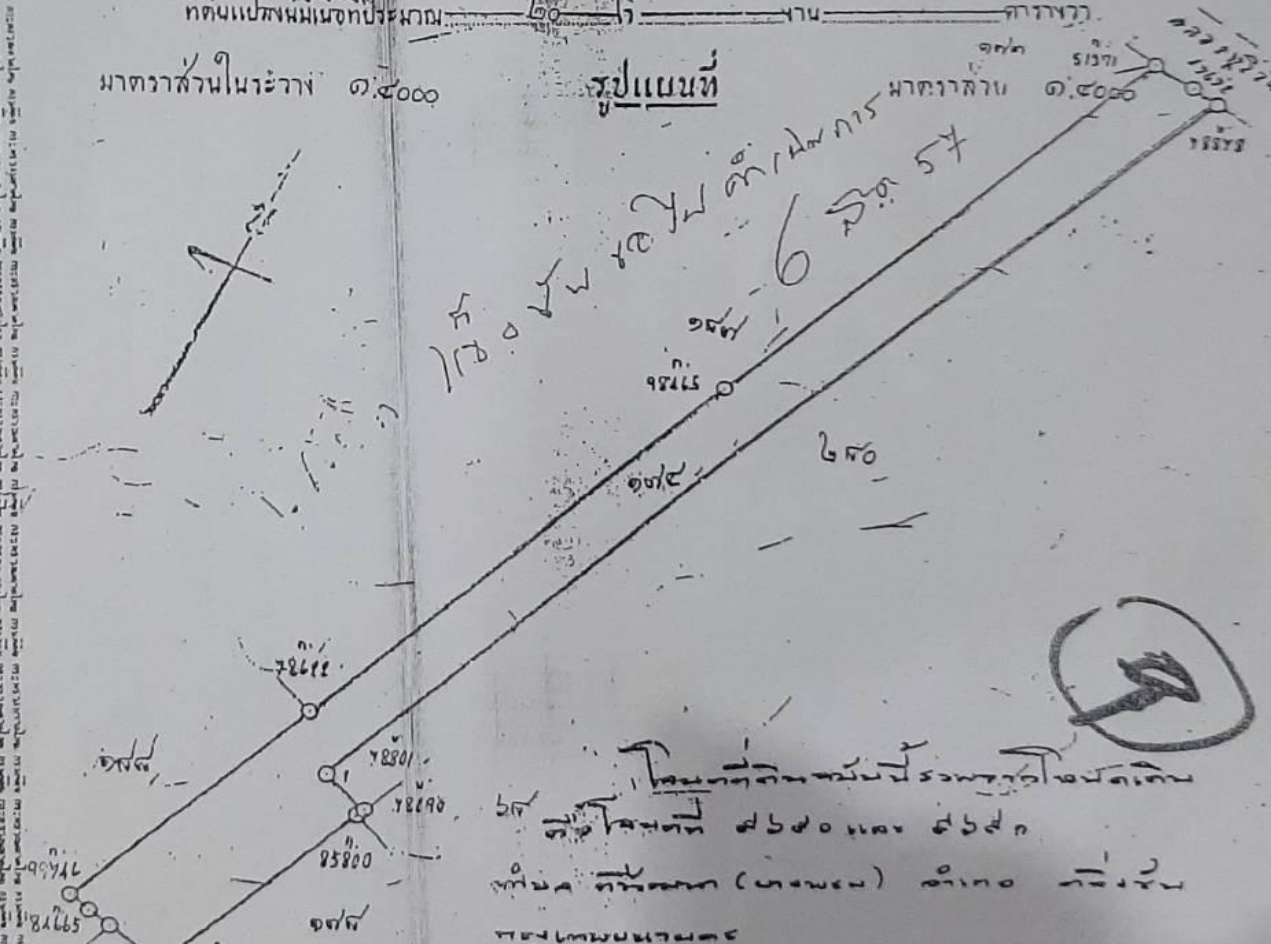
เป็นหนังสือสำคัญแสดงกรรมสิทธิ์
ของที่ดินจำนวนตามประมวลกฎหมายที่ดิน

ให้แก่ พันโท กฤษณ์ สุขุม
(ถนน) บ้าน หมู่บ้าน เจริญสุข
ชื่อ ตำบล ทรายมูล อำเภอ บางพูน จังหวัด กรุงเทพมหานคร
ที่ดินแปลงหมายเลข ๖๐ ไร่ งาน ตารางวา
ที่ดินแปลงหมายเลข ๖๑ ไร่ งาน ตารางวา


มาตราส่วนในระวาง ๑:๕๐๐๐

รูปแผนที่

มาตราส่วน ๑:๕๐๐๐



โฉนดที่ดินฉบับนี้รวมพื้นที่โฉนดที่ดิน
๕๖๕๐ และ ๕๖๕๑
ตำบล ทรายมูล (บางพูน) อำเภอ บางพูน
จังหวัด กรุงเทพมหานคร



Handwritten signatures and dates at the bottom of the document.



ตำแหน่งที่ดิน

รพท. 5036 8 4b20-9

เลขที่ดิน ๒๐๕๐ ๑๐

หน้าสำรวจ ๒๓๕๕

ตำบลที่ตั้งตามแบบกรม

(หน้าสำรวจ กรมที่ดิน)

โฉนดที่ดิน 4๑3๐5

เลขที่ ๕๕๓๑๕

เล่ม ๕๕๕ หน้า ๖๕

อำเภอ อังครักษ์

จังหวัดนครนายก

โฉนดที่ดิน

เป็นหนังสือสำคัญแสดงกรรมสิทธิ์

ออกโดยอาศัยอำนาจตามประมวลกฎหมายที่ดิน

ให้แก่ นายเปี่ยม บังดิจเจริญ สัญชาติ ไทย อยู่บ้านเลขที่ ๕๕ หมู่ ๖

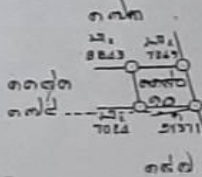
ถนน อังครักษ์ใหม่ ตำบล อังครักษ์ อำเภอ อังครักษ์ จังหวัดนครนายก

จัดที่ดินแปลงใหม่เนื้อที่ประมาณ ไร่ งาน ๕๖ ตารางวา

มาตราส่วนในระวาง ๑:๕๐๐๐

รูปแผนที่

มาตราส่วน ๑:๒๐๐๐



สำนักงานที่ดินจังหวัดนครนายก

ออก ณ วันที่ ๒๖ เดือน พฤษภาคม พุทธศักราช ๒๕๓๖

นาย... (นายสมศักดิ์ ธนบรรณ) ปลัด

กษ. ๑๘ - 8 ส.ค. ๒๕๓๐ (นายสมศักดิ์ ธนบรรณ) ปลัด
Bione ๑๘ - 9 ส.ค. ๒๕๓๐ (นายประจวบ หลดกษัตริย์) ปลัด
๑๘ - 9 ส.ค. ๒๕๓๐ (นายสมศักดิ์ ธนบรรณ) ปลัด



๗๖๑

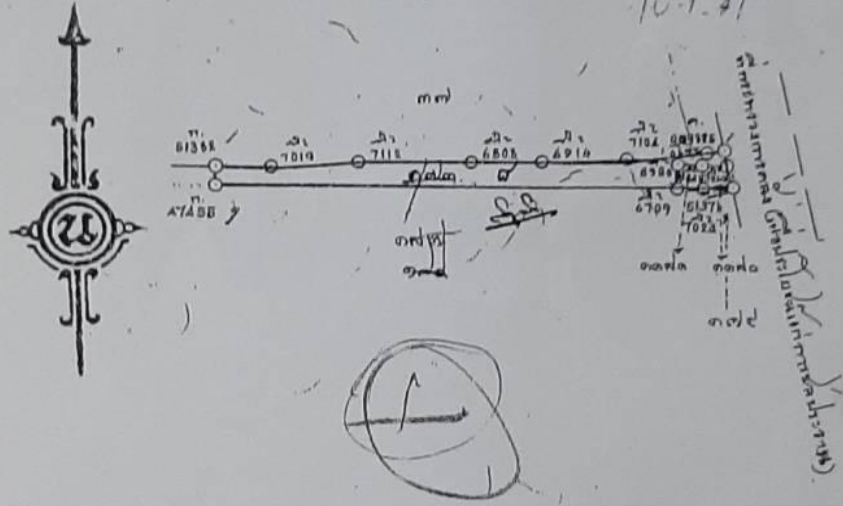
ตัวหนังสือที่ดิน
 ราชว. 5036 II 4620-9
 เลขที่ดิน ๑
 หน้าสำรวจ ๑๐๑๑
 ตำบล(บางพรม) กิ่งอำเภอ...

โฉนดที่ดิน
 เลขที่ ๕๖๘๕
 เล่ม ๕๓ หน้า ๘๘
 อำเภอ ชลบุรี
 (จังหวัดนครราชสีมา)

โฉนดที่ดิน
เป็นหนังสือสำคัญแสดงกรรมสิทธิ์
ออกโดยอาศัยอำนาจตามประมวลกฎหมายที่ดิน

ให้แก่ เอกชัย กิจชัย สัญชาติ ไทย อายุ ๒๐ ปี
 กนิช ... ตำบล ... อำเภอ ... (จังหวัดนครราชสีมา)
 (ชื่อ) ... ตำบล ... อำเภอ ... (จังหวัดนครราชสีมา)
 ที่ดินแปลงโฉนดที่ดินประเภท ... ตำบล ... อำเภอ ...


มาตราส่วนในราชว. ๑: ๑๐๐๐ ๑๐๐๐ รูปแนบที่ มาตราส่วน ๑: ๑๐๐๐
 10-7-37



๕ องศา ๑๒ - 1 - ๕๗

ออก ณ วันที่ ... ที่ ... พุทธศักราช ...

นาย ... (นายประจักษ์ ขวัญระยอง)
 รองผู้ว่าราชการจังหวัดบุรีรัมย์
 ผู้ว่าราชการจังหวัดนครราชสีมา



หน้า ๑๕ - ๐๐1323



(4.8.2)

ตราแผ่นดิน
 หมาย 503 6 II 4420-12
 เลขที่ ๑๓๓ ๑๓
 หน้าสำรวจ ๑๖๔๓
 ตำบล ทวีวัฒนา

โฉนดที่ดิน ๓๓๓๓
 เลขที่ ๑๓๓๓
 หน้า ๑๓๓๓
 ตำบล ทวีวัฒนา
 จังหวัด อรัญประเทศ

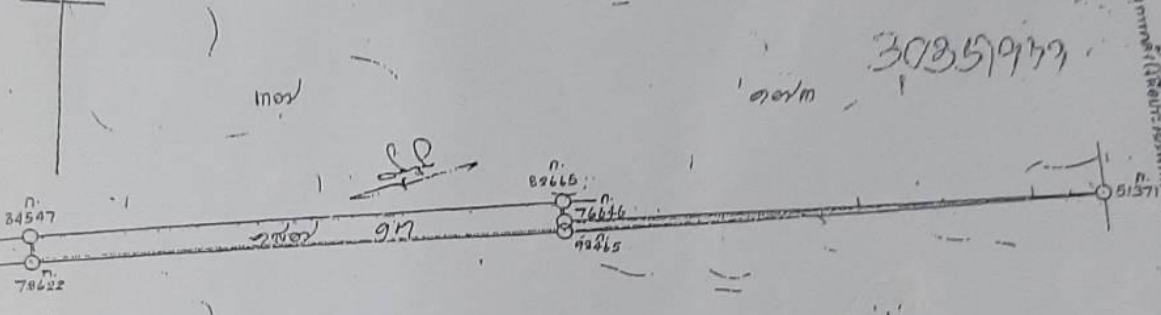
โฉนดที่ดิน

เป็นหนังสือสำคัญแสดงกรรมสิทธิ์

ออกโดยเจ้าพนักงานตามประมวลกฎหมายที่ดิน

ที่ดิน ๑๖๖๖ ไร่ ๑๖๖๖
 ตำบล ทวีวัฒนา
 ตำบล ทวีวัฒนา
 ตำบล ทวีวัฒนา
 ตำบล ทวีวัฒนา

มาตราส่วนในระวาง ๑:๕๐๐๐
 รูปแผนที่
 มาตราส่วน ๑:๕๐๐๐



โฉนดที่ดิน ๑๖๖๖ ไร่ ๑๖๖๖ วันที่ ๑๒-๑-๕๔

8,100,000

ออกให้โดยเจ้าพนักงานที่ดิน
 (นาย...) (นาย...)
 ๒๒