

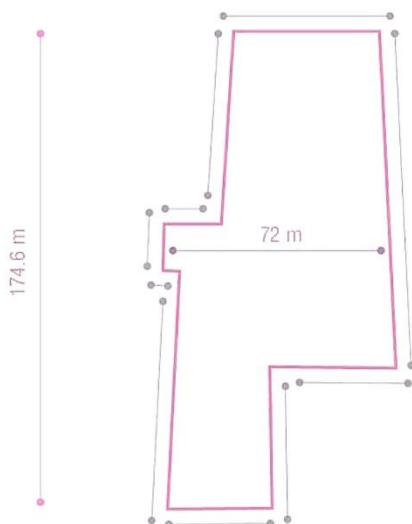

นำเสนอที่ดินแปลงริมถนนแจ้งวัฒนะ ฝั่งเมืองทองธานี พื้นที่สีส้ม  
ขนาดพื้นที่ 4ไร่ 2งาน 82.5ตารางวา

ราคาขายตารางวาละ 290,000 บาท

ผู้ขายออกค่าใช้จ่าย ในการโอน อยู่ตรงระหว่างแบงก์ SCB กับ กสิกรไทย

ตำบลคลองเกลือ อำเภอปากเกร็ด นนทบุรี 11120 ประเทศไทย :

<https://maps.google.com/maps?q=13.901471,100.537065>



**โฉนดที่ดิน**

(ฉบับเจ้าของที่ดิน)

(ฉบับที่ ๑๖๖)



**โฉนดที่ดิน**

ออกโดยเจ้าพนักงานส่วนกลางกรุงเทพมหานคร

เป็นหนังสือแสดงกรรมสิทธิ์

โฉนดที่ดินที่ ๑๖๖ บ. ๑๕

โฉนดที่ดินที่ ๑๖๖ บ. ๑๕

พื้นที่ ๑๖๖ ไร่ ๑๐๐ ตารางวา

ตำบล บางตลาด อำเภอ บางบาล (เขต ก. ๒๖๖) จังหวัด สมุทรสาคร

ที่ดินเป็นกรรมสิทธิ์ของเจ้าพนักงานส่วนกลางกรุงเทพมหานคร

ที่ดินมีเนื้อที่ ๑๖๖ ไร่ ๑๐๐ ตารางวา

ที่ดินมีโฉนดที่ดินที่ ๑๖๖ บ. ๑๕


โฉนดที่ดินที่ ๑๖๖ บ. ๑๕

(นายสมิทธิ์ สมใจ)

(นายสมิทธิ์ สมใจ)

- 524109

(ฉบับที่ ๑๖๖)



**โฉนดที่ดิน**

(ฉบับที่ ๑๖๖)

โฉนดที่ดินที่ ๑๖๖ บ. ๑๕

โฉนดที่ดินที่ ๑๖๖ บ. ๑๕

พื้นที่ ๑๖๖ ไร่ ๑๐๐ ตารางวา

ตำบล บางตลาด อำเภอ บางบาล (เขต ก. ๒๖๖) จังหวัด สมุทรสาคร

ที่ดินเป็นกรรมสิทธิ์ของเจ้าพนักงานส่วนกลางกรุงเทพมหานคร

ที่ดินมีเนื้อที่ ๑๖๖ ไร่ ๑๐๐ ตารางวา

โฉนดที่ดินที่ ๑๖๖ บ. ๑๕


(นายสมิทธิ์ สมใจ)

(นายสมิทธิ์ สมใจ)

๑๕ - 030307

(นายสมิทธิ์ สมใจ)

(ฉบับที่ ๑๖๖)



**โฉนดที่ดิน**

(ฉบับที่ ๑๖๖)

โฉนดที่ดินที่ ๑๖๖ บ. ๑๕

โฉนดที่ดินที่ ๑๖๖ บ. ๑๕

พื้นที่ ๑๖๖ ไร่ ๑๐๐ ตารางวา

ตำบล บางตลาด อำเภอ บางบาล (เขต ก. ๒๖๖) จังหวัด สมุทรสาคร

ที่ดินเป็นกรรมสิทธิ์ของเจ้าพนักงานส่วนกลางกรุงเทพมหานคร

ที่ดินมีเนื้อที่ ๑๖๖ ไร่ ๑๐๐ ตารางวา

โฉนดที่ดินที่ ๑๖๖ บ. ๑๕


(นายสมิทธิ์ สมใจ)

(นายสมิทธิ์ สมใจ)

๑๕ - 072381

(นายสมิทธิ์ สมใจ)

(ฉบับที่ ๑๖๖)



**โฉนดที่ดิน**

(ฉบับที่ ๑๖๖)

โฉนดที่ดินที่ ๑๖๖ บ. ๑๕

โฉนดที่ดินที่ ๑๖๖ บ. ๑๕

พื้นที่ ๑๖๖ ไร่ ๑๐๐ ตารางวา

ตำบล บางตลาด อำเภอ บางบาล (เขต ก. ๒๖๖) จังหวัด สมุทรสาคร

ที่ดินเป็นกรรมสิทธิ์ของเจ้าพนักงานส่วนกลางกรุงเทพมหานคร

ที่ดินมีเนื้อที่ ๑๖๖ ไร่ ๑๐๐ ตารางวา

โฉนดที่ดินที่ ๑๖๖ บ. ๑๕


(นายสมิทธิ์ สมใจ)

(นายสมิทธิ์ สมใจ)

๑๗ - 068412

(นายสมิทธิ์ สมใจ)

(๖๖๕๖)



# โฉนดที่ดิน

โฉนดที่ดิน

เลขที่ ๕๒๖๖๕

พื้นที่ ๑๕๐๐ ไร่

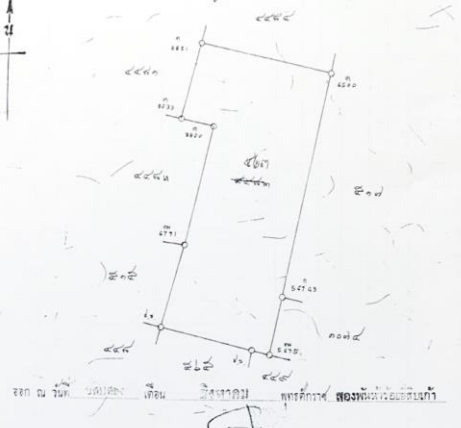
ตำบล ปากเกร็ด อำเภอ ปากเกร็ด จังหวัด นนทบุรี

ชื่อผู้ถือโฉนดที่ดิน **บริษัท ไทยออยล์ จำกัด (มหาชน)**

ชื่อที่ดิน **แปลงที่ดินเพื่อการเกษตร**

เนื้อที่ ๑๕๐๐ ไร่

พื้นที่ดิน ๑๕๐๐ ไร่



มาตราส่วนในกระดาษ ๑:๕๐๐

ขนาดที่ดิน ๑๕๐๐ ไร่

เลขที่โฉนดที่ดิน ๕๒๖๖๕

วันที่ออกโฉนดที่ดิน ๑๕ ธันวาคม ๒๕๕๖

นาย **สุวิทย์ วัฒนศิริ** (นายทะเบียน)



เลขที่โฉนดที่ดิน ๕๒๖๖๕

เนื้อที่ ๑๕๐๐ ไร่

ตำบล ปากเกร็ด อำเภอ ปากเกร็ด จังหวัด นนทบุรี

ชื่อผู้ถือโฉนดที่ดิน **บริษัท ไทยออยล์ จำกัด (มหาชน)**

ชื่อที่ดิน **แปลงที่ดินเพื่อการเกษตร**

เนื้อที่ ๑๕๐๐ ไร่

**โฉนดที่ดินของขงอกสิทธิ์ของที่ดิน**

โฉนดที่ดินเลขที่ ๕๒๖๖๕ ตำบล ปากเกร็ด (ที่ดิน)

อำเภอ ปากเกร็ด (เขต ปากเกร็ด) จังหวัด นนทบุรี

พื้นที่ดิน ๑๕๐๐ ไร่

ชื่อผู้ถือโฉนดที่ดิน **บริษัท ไทยออยล์ จำกัด (มหาชน)**

ชื่อที่ดิน **แปลงที่ดินเพื่อการเกษตร**

เนื้อที่ ๑๕๐๐ ไร่

มาตราส่วนในกระดาษ ๑:๕๐๐

ขนาดที่ดิน ๑๕๐๐ ไร่

เลขที่โฉนดที่ดิน ๕๒๖๖๕

วันที่ออกโฉนดที่ดิน ๑๕ ธันวาคม ๒๕๕๖

นาย **สุวิทย์ วัฒนศิริ** (นายทะเบียน)

โฉนดที่ดินของขงอกสิทธิ์ของที่ดิน

โฉนดที่ดินเลขที่ ๕๒๖๖๕ ตำบล ปากเกร็ด (ที่ดิน)

อำเภอ ปากเกร็ด (เขต ปากเกร็ด) จังหวัด นนทบุรี

พื้นที่ดิน ๑๕๐๐ ไร่

ชื่อผู้ถือโฉนดที่ดิน **บริษัท ไทยออยล์ จำกัด (มหาชน)**

ชื่อที่ดิน **แปลงที่ดินเพื่อการเกษตร**

เนื้อที่ ๑๕๐๐ ไร่

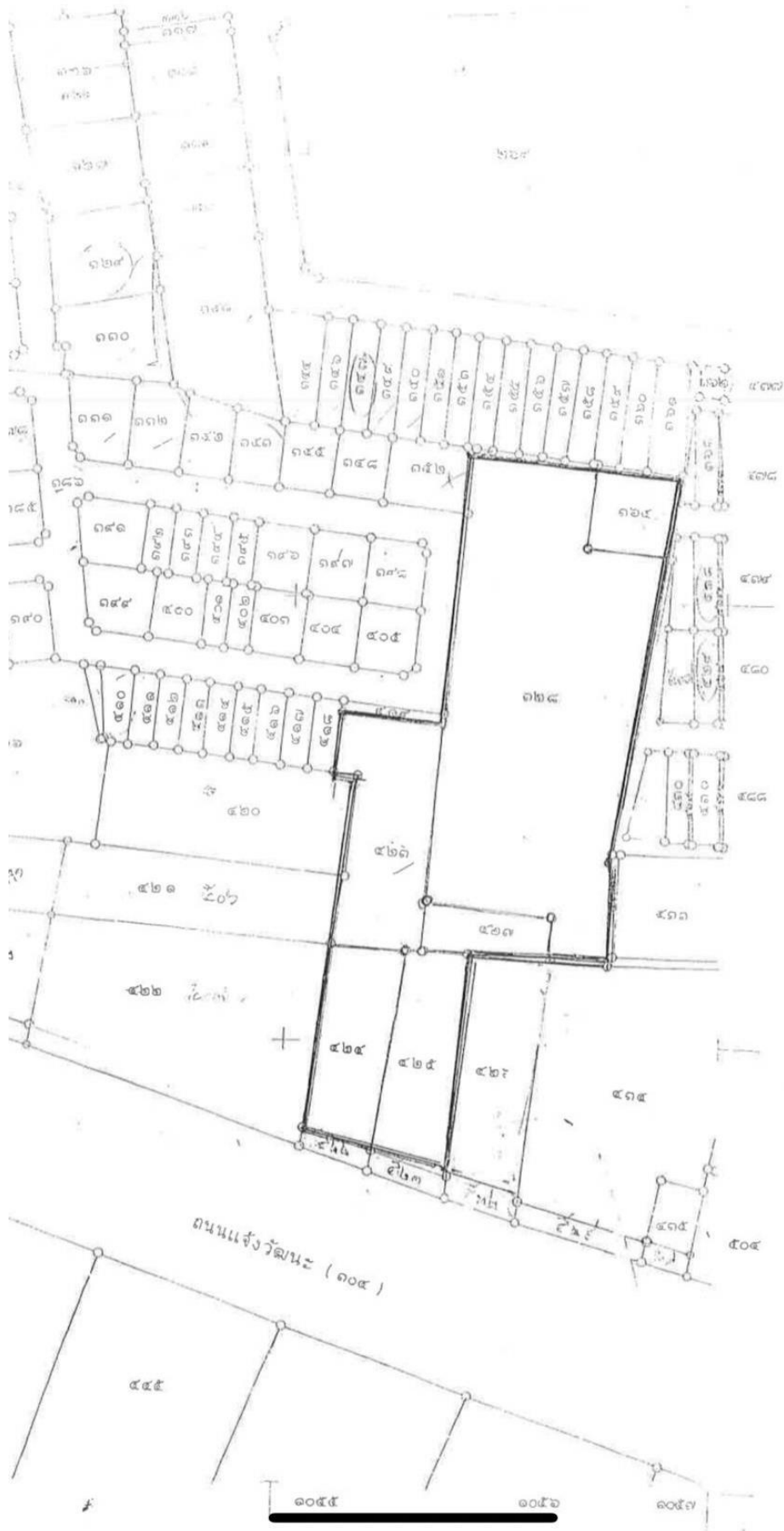
มาตราส่วนในกระดาษ ๑:๕๐๐

ขนาดที่ดิน ๑๕๐๐ ไร่

เลขที่โฉนดที่ดิน ๕๒๖๖๕

วันที่ออกโฉนดที่ดิน ๑๕ ธันวาคม ๒๕๕๖

นาย **สุวิทย์ วัฒนศิริ** (นายทะเบียน)

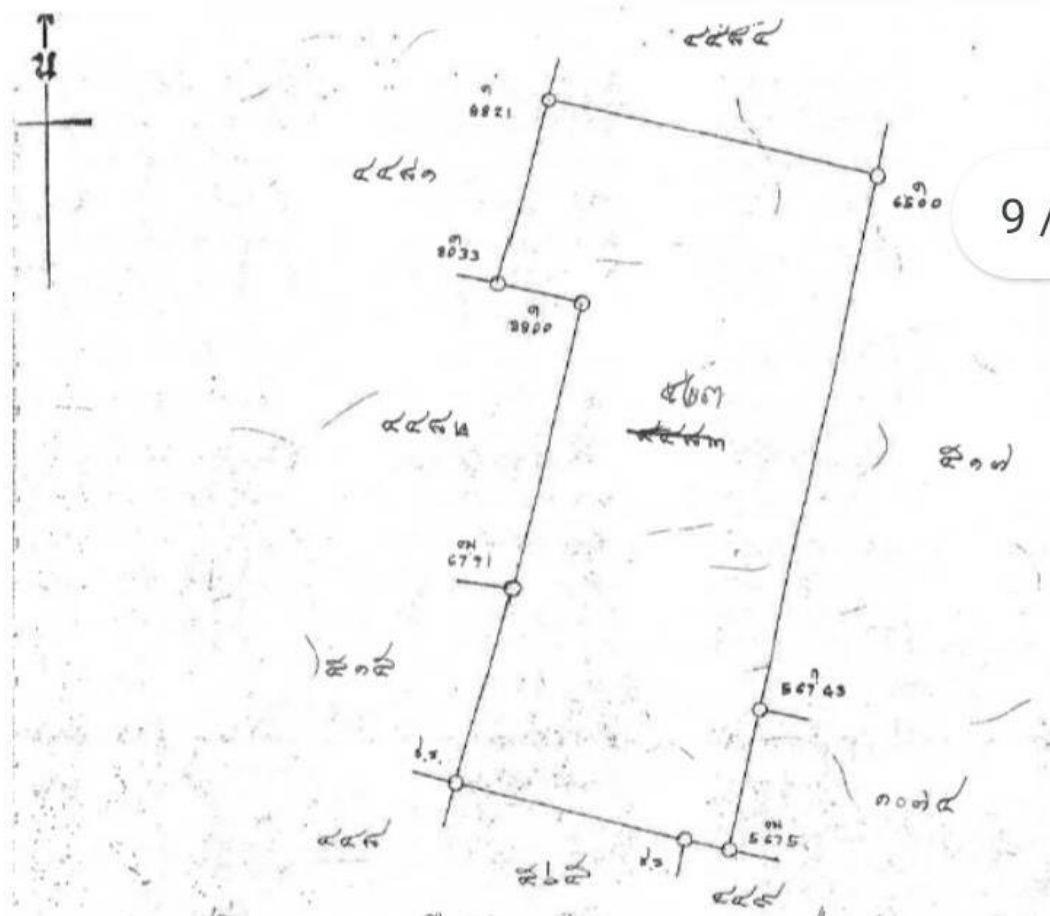


01110 116

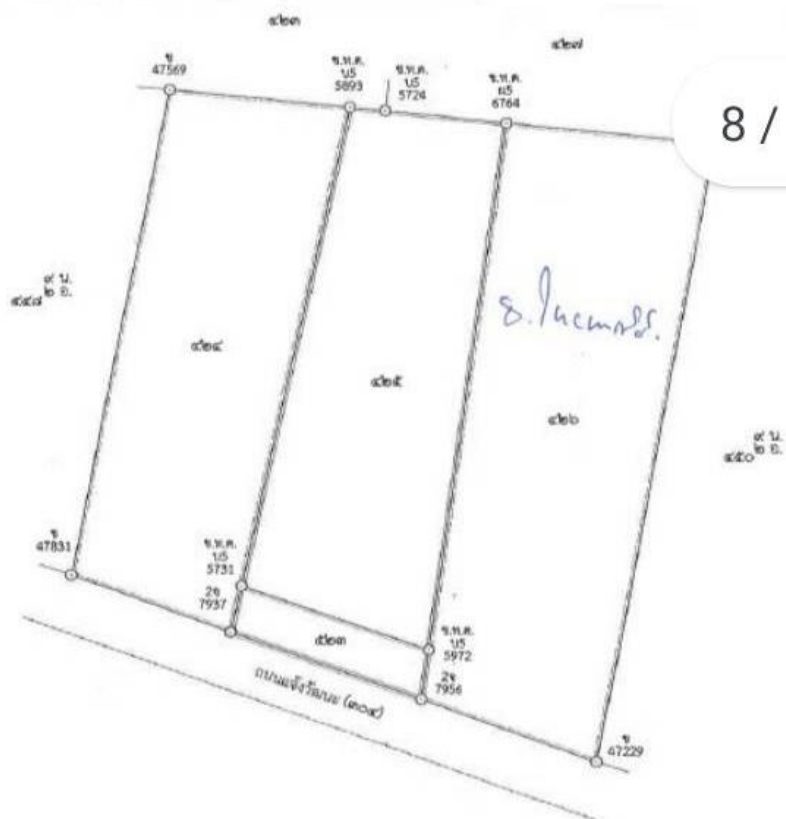
ถนนแจ้งวัฒนะ (๑๐๕)

๐๐๕ ๐๐๑๐ ๐๐๒๐

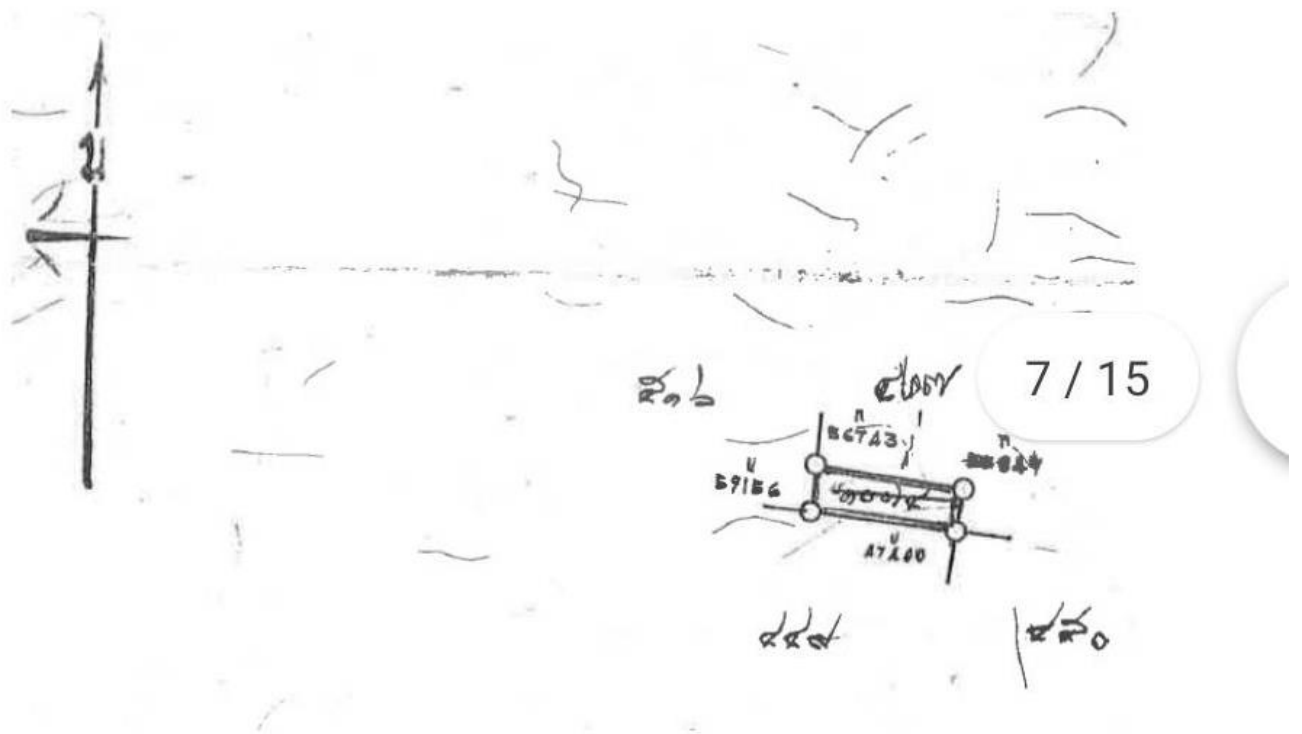
- 1 โฉนดเลขที่ 152707 พื้นที่สีแดง
- 2 ระวางที่ดิน 5136IV6636--5
- 3 เลขที่ดิน 423
- 4 หน้าสำรวจ 15121
- 5 เนื้อที่ประมาณ 2 งาน 60 ตารางวา
- 6 พิกัดภูมิศาสตร์
- 7 รูปตามโฉนด



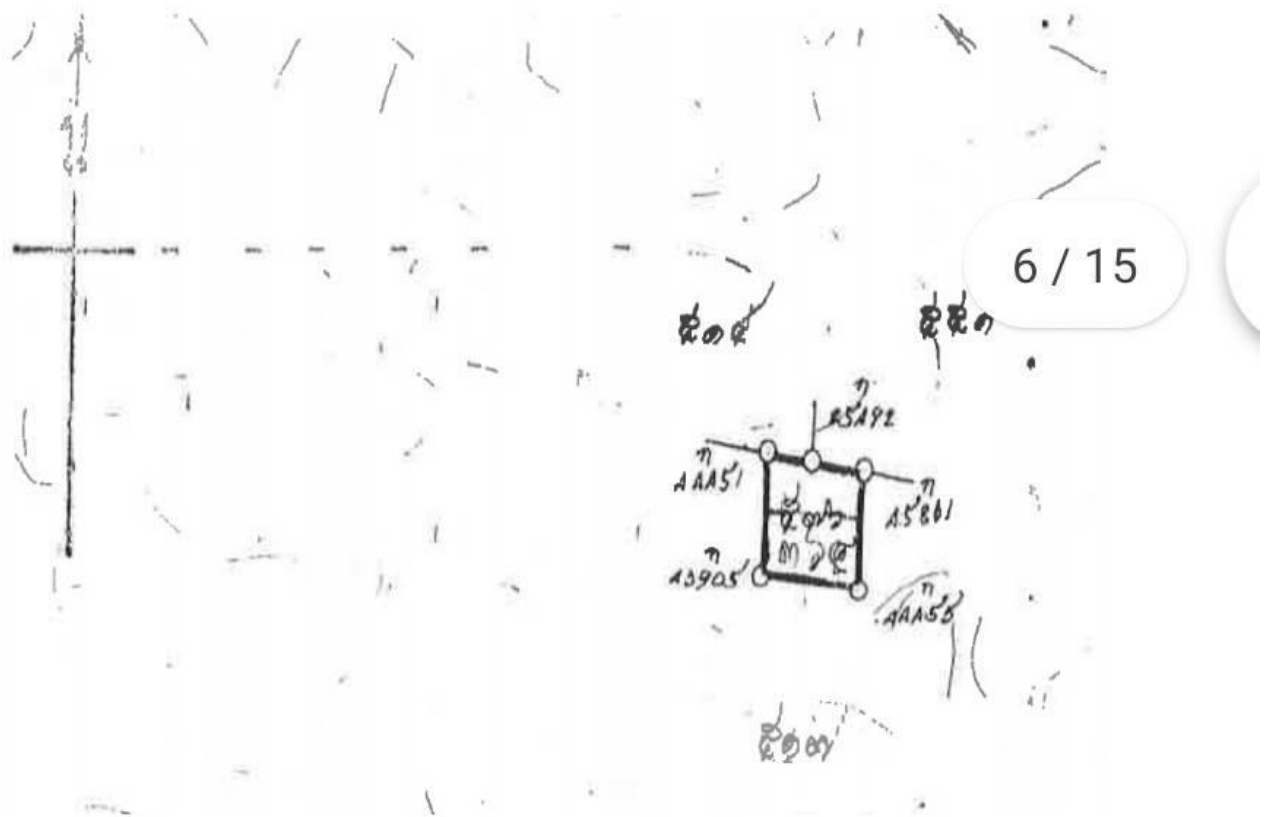
- 1 โฉนดเลขที่ 87890 พื้นที่สีแดง
- 2 ระวางที่ดิน 5136IV6636--5
- 3 เลขที่ดิน 425
- 4 หน้าสำรวจ 3939
- 5 เนื้อที่ประมาณ 1 งาน 98 ตารางวา
- 6 พิกัดภูมิศาสตร์
- 7 รูปตามโฉนด



- 1 โฉนดเลขที่ 73933 พื้นที่สีแดง
- 2 ระวังที่ดิน 5136IV6636--5
- 3 เลขที่ดิน 427
- 4 หน้าสำรวจ 3042
- 5 เนื้อที่ประมาณ 78 ตารางวา
- 6 พิกัดภูมิศาสตร์
- 7 รูปตามโฉนด

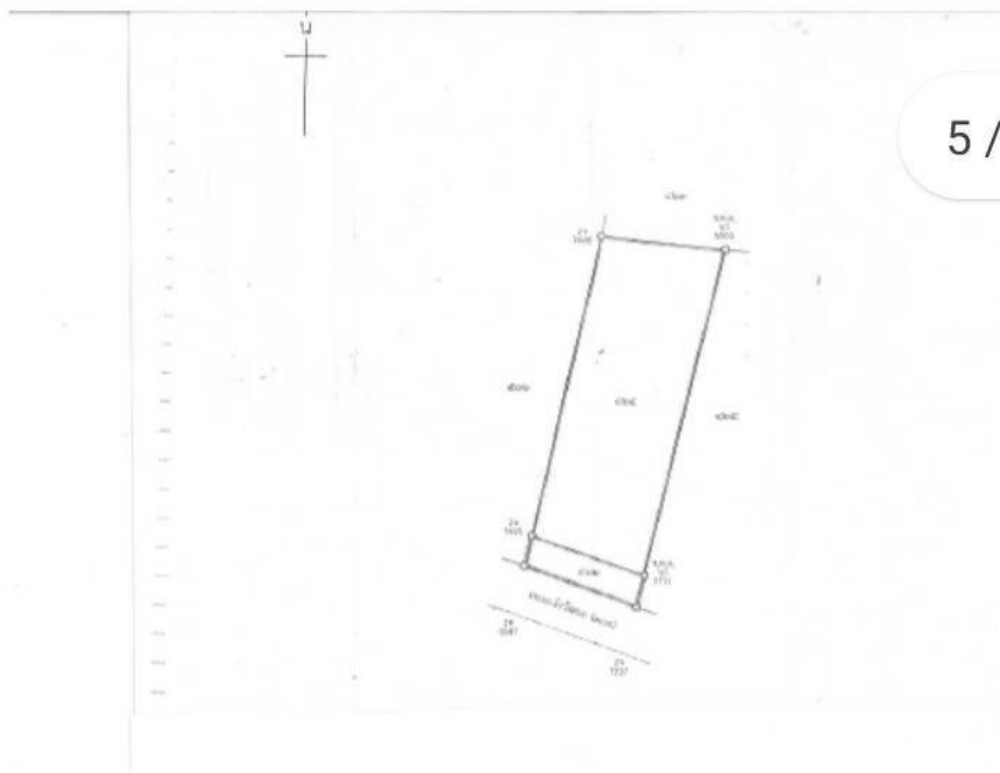


- |   |                 |               |              |
|---|-----------------|---------------|--------------|
| 1 | โฉนดเลขที่      | 67915         | พื้นที่สีแดง |
| 2 | ระวางที่ดิน     | 5136IV6636--5 |              |
| 3 | เลขที่ดิน       | 364           |              |
| 4 | หน้าสำรวจ       | 2910          |              |
| 5 | เนื้อที่ประมาณ  | 1 งาน         |              |
| 6 | พิกัดภูมิศาสตร์ |               |              |
| 7 | รูปตามโฉนด      |               |              |

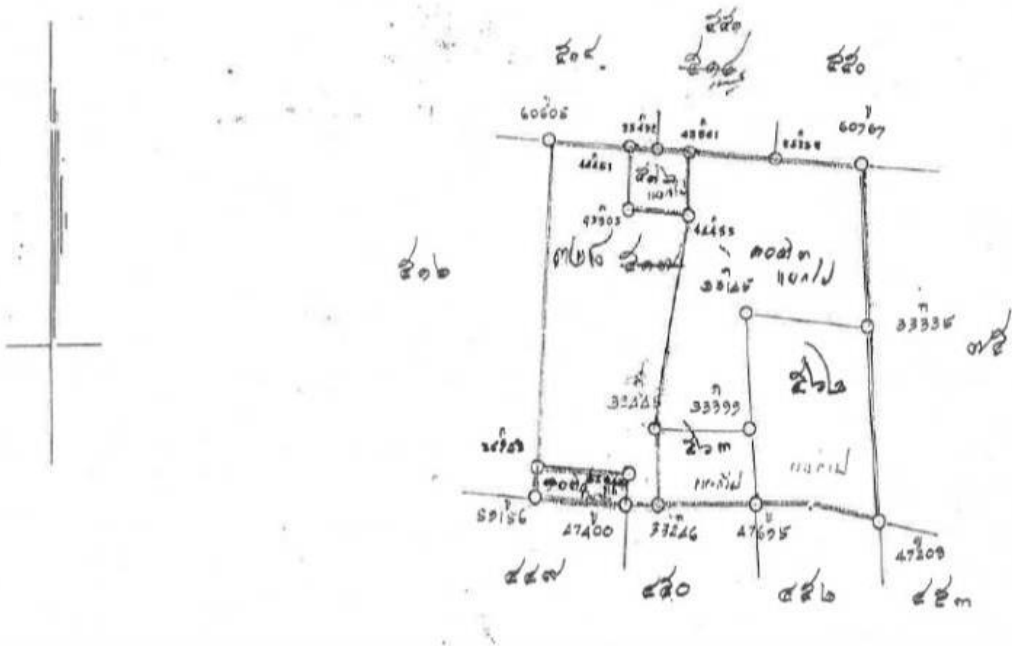




- 1 โฉนดเลขที่ 62292 พื้นที่สีแดง
- 2 ระวังที่ดิน 5136IV6636--5
- 3 เลขที่ดิน 424
- 4 หน้าสำรวจ 3937
- 5 เนื้อที่ประมาณ 1 งาน 82.5 ตารางวา
- 6 พิกัดภูมิศาสตร์
- 7 รูปตามโฉนด



- 1 โฉนดเลขที่ 42254 พื้นที่สีแดง
- 2 ระยะเวลาที่ดิน 9 น. 2 อ.
- 3 เลขที่ดิน 517
- 4 หน้าสำรวจ 1712
- 5 เนื้อที่ประมาณ 2 ไร่ 2 งาน 64 ตารางวา
- 6 พิกัดภูมิศาสตร์
- 7 รูปตามโฉนด





เมืองทองธานี ตำบลบ้านใหม่

SAUCE by Chef Wong

เลขโฉนดที่ดิน 79071

หน้าสำรวจ 2910

เลขที่ดิน 364

ร-วาง 5136 IV 6636-05 (1000)

ตำบล บางตลาด

อำเภอ ปากเกร็ด

จังหวัด นนทบุรี

เนื้อที่ 0 ไร่ 1 งาน 0.0 ตารางวา

ราคาประเมิน กรมการตรวจสอบข้อมูลผ่านเว็บไซต์กรมธนารักษ์ หรือสำนักงานที่ดิน

เมืองทองธานี ตำบลบ้านใหม่

SAUCE by Chef Wong

เลขโฉนดที่ดิน 152707

หน้าสำรวจ 15121

เลขที่ดิน 423

ร-วาง 5136 IV 6636-05 (1000)

ตำบล บางตลาด

อำเภอ ปากเกร็ด

จังหวัด นนทบุรี

เนื้อที่ 0 ไร่ 2 งาน 60.0 ตารางวา

ราคาประเมิน กรมการตรวจสอบข้อมูลผ่านเว็บไซต์กรมธนารักษ์ หรือสำนักงานที่ดิน

เมืองทองธานี ตำบลบ้านใหม่

SAUCE by Chef Wong

เลขโฉนดที่ดิน 77984

หน้าสำรวจ 1712

เลขที่ดิน 328

ร-วาง 5136 IV 6636-05 (1000)

ตำบล บางตลาด

อำเภอ ปากเกร็ด

จังหวัด นนทบุรี

เนื้อที่ 2 ไร่ 2 งาน 64.0 ตารางวา

ราคาประเมิน กรมการตรวจสอบข้อมูลผ่านเว็บไซต์กรมธนารักษ์ หรือสำนักงานที่ดิน

เมืองทองธานี ตำบลบ้านใหม่

เลขโฉนดที่ดิน 87890

หน้าสำรวจ 3939

เลขที่ดิน 425

ร-วาง 5136 IV 6636-05 (1000)

ตำบล คลองเกลือ

อำเภอ ปากเกร็ด

จังหวัด นนทบุรี

เนื้อที่ 0 ไร่ 1 งาน 98.0 ตารางวา

ราคาประเมิน กรมการตรวจสอบข้อมูลผ่านเว็บไซต์กรมธนารักษ์ หรือสำนักงานที่ดิน

เมืองทองธานี ตำบลบ้านใหม่

เลขโฉนดที่ดิน 62292

หน้าสำรวจ 3937

เลขที่ดิน 424

ร-วาง 5136 IV 6636-05 (1000)

ตำบล คลองเกลือ

อำเภอ ปากเกร็ด

จังหวัด นนทบุรี

เนื้อที่ 0 ไร่ 1 งาน 82.5 ตารางวา

ราคาประเมิน กรมการตรวจสอบข้อมูลผ่านเว็บไซต์กรมธนารักษ์ หรือสำนักงานที่ดิน

เมืองทองธานี ตำบลบ้านใหม่

SAUCE by Chef Wong

เลขโฉนดที่ดิน 73933

หน้าสำรวจ 3042

เลขที่ดิน 427

ร-วาง 5136 IV 6636-05 (1000)

ตำบล บางตลาด

อำเภอ ปากเกร็ด

จังหวัด นนทบุรี

เนื้อที่ 0 ไร่ 0 งาน 78.0 ตารางวา

ราคาประเมิน กรมการตรวจสอบข้อมูลผ่านเว็บไซต์กรมธนารักษ์ หรือสำนักงานที่ดิน

13.901471387800363,100.53706510E

ร้านอาหาร โรงแรม ซอยบึง บ้านใหม่

สิงหนวัติ (เมืองทองธานี)

กสิกร จำกัด

ใช้บริการน้อย

บ้านหมู่เมืองทอง

ผู้ใช้งาน: ผู้ใช้บริการน้อยกว่าปกติ

13°54'05.3"N 100°32'13.4"E

แจ้งวัฒนะ:2

13°54'05.3"N 100°32'13.4"E

13.901471, 100.537065

Supachaya Clinic สาขาเมืองทอง

สิงหนวัติ (เมืองทองธานี) 197.07 เมตร

เมืองทองธานี 49.72 เมตร

60.09 เมตร

24.87 เมตร 12.25 เมตร

14.49 เมตร 0.825 เมตร

85.28 เมตร 3.38 เมตร

53.99 เมตร

34.74 เมตร

Chaeng Watthana Rd

