

เลขที่โฉนด : 1805 หน้าสำรวจ : 200

อำเภอ/เขต : เมืองสมุทรปราการ

ตำบล/แขวง : ท้ายบ้าน

เครื่องหมายที่ดิน

รวาง : 5136 III 7200 แผ่นที่ : 02

มาตราส่วน : 1:1000 เลขที่ดิน : 31

เนื้อที่ (ไร่-งาน-ตร.ว.) : 1-2-89.4

เลขที่โฉนด : 1806 หน้าสำรวจ : 201

อำเภอ/เขต : เมืองสมุทรปราการ

ตำบล/แขวง : ท้ายบ้าน

เครื่องหมายที่ดิน

รวาง : 5136 III 7200 แผ่นที่ : 02

มาตราส่วน : 1:1000 เลขที่ดิน : 32

เนื้อที่ (ไร่-งาน-ตร.ว.) : 0-1-27.4

เลขที่โฉนด : 2024 หน้าสำรวจ : 419

อำเภอ/เขต : เมืองสมุทรปราการ

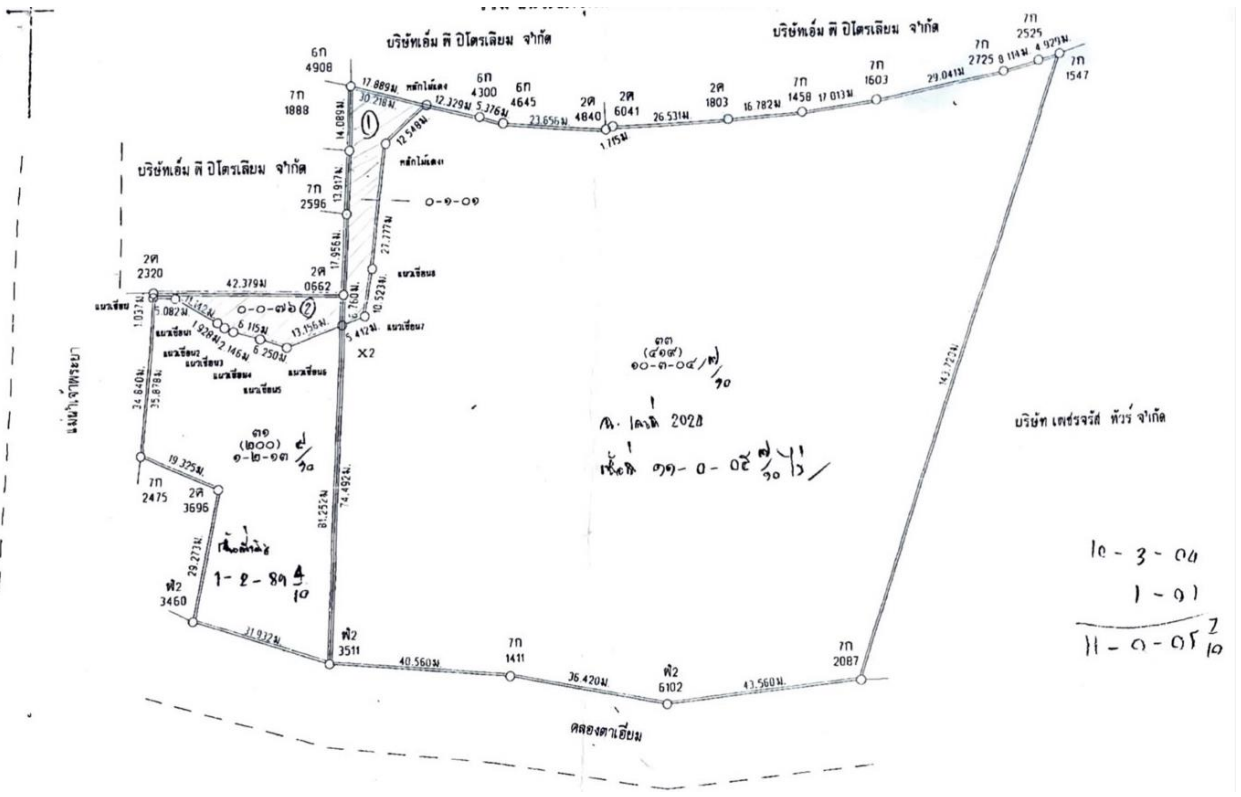
ตำบล/แขวง : ท้ายบ้าน

เครื่องหมายที่ดิน

รวาง : 5136 III 7200 แผ่นที่ : 02

มาตราส่วน : 1:1000 เลขที่ดิน : 33

เนื้อที่ (ไร่-งาน-ตร.ว.) : 11-0-5.7



วันที่ ๕ มี.ค. ๒๕๐๖
ที่เมือง...
เลขที่...
ฉบับที่ ๑๖

ฉบับที่ ๑๖๐๔
เลขที่...
ฉบับที่ ๕

โฉนดที่ดินฉบับที่

พระบาทสมเด็จพระปกเกล้าเจ้าอยู่หัว
พระบรมราชชนนี
พระนางเจ้ารำไพพรรณี

พระบาทสมเด็จพระปกเกล้าเจ้าอยู่หัว

ที่ดินแปลงที่...
เนื้อที่...
เลขที่โฉนด...
ฉบับที่...

พระที่นั่งสุทไธสวรรย์ปราสาท

ที่ดินแปลงที่...
เนื้อที่...
เลขที่โฉนด...
ฉบับที่...

- วัดสุวรรณ
- วัดสวนดอก
- วัดเหนือ
- วัดใต้

ที่ดินแปลงที่...
เนื้อที่...
เลขที่โฉนด...
ฉบับที่...

ที่ดินแปลงที่...
เนื้อที่...
เลขที่โฉนด...
ฉบับที่...

ทรงพระกรุณาโปรดเกล้าฯ ให้รับพระ
ราชโองการและตราพระบรมราชโองการ
ซึ่งมีผลตั้งแต่วันที่...
เพื่อให้ได้เป็นหลักฐานแก่ราษฎรโดยฉับพลัน
จึงมีพระบรมราชโองการโปรดเกล้าฯ ให้
ตราพระราชบัญญัติขึ้นไว้โดยปริยายแห่ง
พระราชอำนาจ

ทรงพระกรุณาโปรดเกล้าฯ ให้รับพระ
ราชโองการและตราพระบรมราชโองการ
ซึ่งมีผลตั้งแต่วันที่...
เพื่อให้ได้เป็นหลักฐานแก่ราษฎรโดยฉับพลัน
จึงมีพระบรมราชโองการโปรดเกล้าฯ ให้
ตราพระราชบัญญัติขึ้นไว้โดยปริยายแห่ง
พระราชอำนาจ



๑๖๖/๒๐๖

๑๖๖/๒๐๖

ทศนระวาง 5136III7200-2(๑:๑๐๐๐) เลขที่ดิน ๓๑ หน้าตาราง ๒๐๐
 ตำบล ท่ายาง
 อำเภอ เมืองสมุทรปราการ
 โฉนดที่ ๑๔๐๕
 เล่ม ๑๕ หน้า ๐๕

พิกัดของแผนที่
 มทราส่วน $\frac{1}{2000}$



ใบตรวจเงิน ๑๖๕ หน้าสำรวจ ๒๐๐ ครั้งทั้งหมด วันที่ ๑๖ กรกฎาคม ๒๕๖๕ (ใบต่อใบตรวจใหญ่)

สารบัญจุดทะเบียน

วัน เดือน ปี ที่ได้จดทะเบียน	ประเภท การจดทะเบียน	คู่โอน		คู่รับโอน		จำนวนที่ดิน ที่ได้สัญญา			จำนวนที่ดิน ที่คงเหลือ			โฉนดใหม่		เจ้าพนักงานที่ดิน ลงนาม, ลงวัน, ประทับตรา	
		ชื่อ ที่อยู่ สำคัญ	บิดา มารดา ภรรยา	ชื่อ ที่อยู่ สำคัญ	บิดา มารดา ภรรยา	ไร่	งาน	วา	ไร่	งาน	วา	รวม ที่ดิน	โฉนด ที่ดิน		
วันที่ ๒๗ กันยายน พ.ศ. ๒๕๖๕	โอนที่ดิน ขาย	นางสาวอรรษา นวรัตน์ (ผู้จดทะเบียนขายของ อรรษา นวรัตน์ บ้านเลขที่ ๖๖ หมู่ ๖ ต.บ้านดง อ.บ้านดง จ.บุรีรัมย์ ๓๑๒๓๕)	นายสีระ นางทองหล่อ	๑. นายสมศักดิ์ นางจินดา ๒. นางวันนิมิต นาคสมบูรณ์ (๑-๒ ผู้จดทะเบียน นางทองหล่อ น.บ้านดง)	นายสีระ นางทองหล่อ	๑	๒	๙๙	-	-	-	-	-	-	นายอดุล ขวรรณ วันที่ ๒๗ กันยายน พ.ศ. ๒๕๖๕
วันที่ ๒๗ กันยายน พ.ศ. ๒๕๖๕	โอนที่ดิน ขาย	๑. นายสมศักดิ์ นางจินดา ๒. นางวันนิมิต นาคสมบูรณ์ (๑-๒ ผู้จดทะเบียน นางทองหล่อ น.บ้านดง)	นายสีระ นางทองหล่อ	๑. นางอรรษา นวรัตน์ ๒. นายสมศักดิ์ นวรัตน์ ๓. นายสีระ นวรัตน์ ๔. นางวันนิมิต นาคสมบูรณ์ ๕. นางวันวิมล นาคสมบูรณ์ ๖. นางอรรษา นวรัตน์ ๗. นายสมศักดิ์ นางจินดา (๑-๗ ผู้จดทะเบียน นางอรรษา นวรัตน์ นางจินดา) ๘. นายสมชัย นวรัตน์ ๙. นายสมศักดิ์ นางจินดา	นายสีระ นางทองหล่อ	๑	๒	๙๙	-	-	-	-	-	-	นายอดุล ขวรรณ วันที่ ๒๗ กันยายน พ.ศ. ๒๕๖๕

5 มี.ย. ๒๕๐๒ - 2
พินิจนาง ๑๐๓๕๑.๑.๑๒ ๕๐ ๒๖ ๒๖ สิงหาคม ๑๙๖๑
คำบอกกล่าว
อำเภออุบลราชธานี (๕๖๑)

วันที่ ๑๑๑๑
สงขลานครินทร์ ๑๑
หน้า ๖



โฉนดที่ดินฉบับนี้

พระยารวมฤทธิวิเศษยุทธ
ขุนประสิทธิ์พิทยการรวม
หลวงวิเศษวิเศษ

ผู้รับโฉนด
กรมที่ดิน
นายสีทอง

จังหวัด
จังหวัด
จังหวัด

ได้ทูลขอพระบรมราชานุญาตใน

พระบาทสมเด็จพระมหากษัตริย์แห่งสยาม

ได้มีเป็นสำคัญแก่ขอเพื่อขอ... คนในบังคับสยาม

อยู่ในเขตของ... ในหมู่บ้านที่ ๑๖ ตำบล... ในเขตอำเภออุบลราชธานี
จังหวัดอุบลราชธานี... และได้ทรงพระกรุณาโปรดเกล้าฯ พระราชทานพระบรมราชานุญาตให้

จังหวัดอุบลราชธานี... ในเขตอำเภออุบลราชธานี (๕๖๑)
วันที่ ๑๑... หมายเลขที่ดินที่ ๕๐ สืบเป็นเนื้อที่ประมาณ ๑๑๐๐ ไร่...
ในเขตที่จัดตั้งขึ้น... ไร่ -

- ทิศตะวันออก จากที่ดินที่ ...
- ทิศตะวันตก จากเขตทุ่ง...
- ทิศเหนือ จาก...
- ทิศใต้ จาก...

ทรงพระกรุณาโปรดเกล้าฯ ให้ผู้รับพระกรุณาพระบรมราชานุญาตซึ่งที่ดินแปลงนี้ มีทั้งหมด
สี่ไร่แล้วตั้งอยู่ในเขต... เป็นจะต้องประพจน์ตามความในพระราชกำหนดกฎหมายสำหรับที่ดินซึ่งเคยใช้อยู่ใน
เวลานี้ แลที่จะได้แก้ไขเปลี่ยนแปลง หรือตั้งขึ้นใหม่ในภายหลังไปนั้นทุกประการ

ถ้ามีใครจะได้อำนาจประโยชน์จากที่ดินแปลงนี้ด้วยประการใด ๆ มีหรือชื่อชน, จำนำ, เช่า, รับมรดก, ให้ปัน, ใต้ถุน,
แลกเปลี่ยน เป็นต้น ต้องนำโฉนดนี้มาให้เจ้าหน้าที่คนแก่พิจารณาตามข้อบังคับแล้ว จึงจะทำการนั้นด้วย
หรือกฎหมายอื่น อันแต่แก้ไขอื่นไม่เกิน ๓ ปี มิใช่ได้เป็นจะต้องแก้ไข

เพื่อให้เป็นหลักฐานแห่งหนังสือโฉนดนี้... พระพุทธศักราช ๒๔๗๖



๑๑ มี.ย. ๒๕๐๒



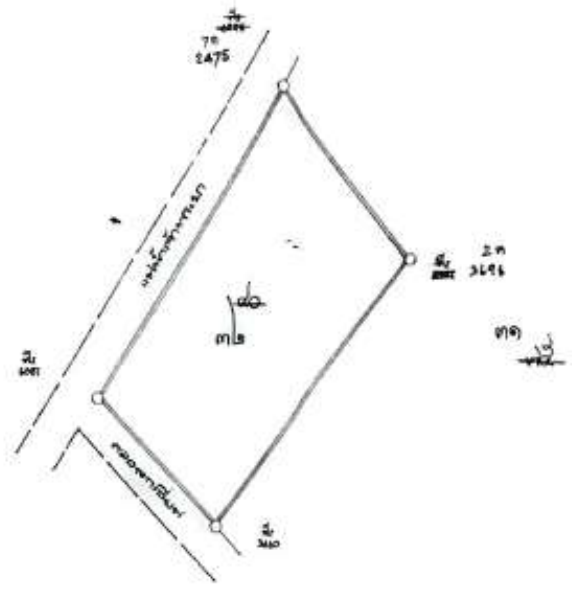
5136 7200-2

ที่ดินบริเวณ เลขที่ถนน ๓๖ หมู่บ้าน...

กำหนด...
อำเภอ...
โฉนด...
เล่ม... หน้า...

ที่ดินของนาย...

มาตราส่วน = $\frac{0}{500}$



ลงชื่อ... ผู้เขียนแผนที่...
นาย...
2 5 ต.พ. 2539

ลงชื่อ... ผู้ตรวจแผนที่...
นาย...
2 2 ต.พ. 2539

สำรวจและจัดทำแผนที่

ที่ดินบริเวณ ๑๐๐๐ ไร่
ตำบล หนองบัว
อำเภอ



เลขที่ ๒๐๒๔
กรมที่ดิน
เขต

โฉนดที่ดินฉบับที่

พระบาทสมเด็จพระปกเกล้าเจ้าอยู่หัว
พระบรมราชโองการโปรดเกล้าฯ

ผู้รับโฉนด
เจ้าพระยาสุรศักดิ์มนตรี
เลขที่

เมือง
เมือง
แขวง
ได้ทำไว้ พระบรมราชโองการใน

พระบาทสมเด็จพระปกเกล้าเจ้าอยู่หัว พระเจ้าแผ่นดินสยาม

ให้ตั้งเป็นสิทธิโฉนดที่ดินฉบับที่ ๑๘ ตำบล หนองบัว แขวงเมือง หนองบัว
ที่ได้ทรงพระกรุณาโปรดเกล้าฯ ให้ตราพระราชกฤษฎีกา
ตั้งที่ดิน



พื้นที่รวมออก	๑๐๐๐ ไร่
พื้นที่สวนนอก	๗๐๐ ไร่
พื้นที่นา	๓๐๐ ไร่
พื้นที่ไร่	๐ ไร่

พระบาทสมเด็จพระปกเกล้าเจ้าอยู่หัว ทรงพระกรุณาโปรดเกล้าฯ ให้ตั้งเป็นสิทธิโฉนดที่ดินฉบับที่ ๑๘ ตำบล หนองบัว แขวงเมือง หนองบัว
ตามที่ขออยู่ในความจำเพาะข้อประเพณีที่ตามความ
เวลานี้ และที่จะได้แก้ไขเปลี่ยนแปลง
ถ้าผู้ใดได้ขอประโยชน์จากที่ดินแปลงนี้โดยประการ
นอกเหนือไป เช่น ปลูกไม้ยืนต้น
ด้วยกฎหมาย เว้นแต่ที่ผู้ใดไม่เกิน ๓ ปีจึงไม่
ขอใช้เป็นเหตุยกเว้นแห่งใด

ในเขตตำบล
ในเขตจังหวัด

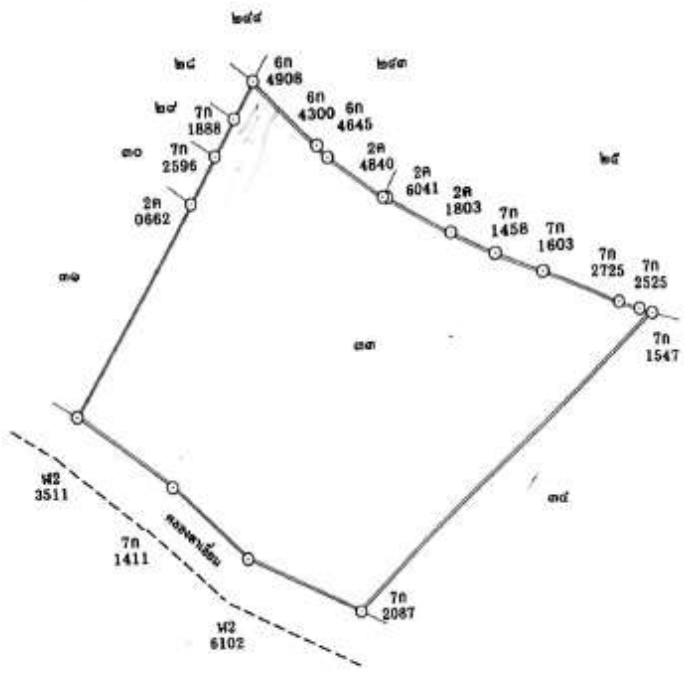
มีทั้งกรรม
สิทธิ์ที่ดินซึ่งจะใช้อยู่ใน
การ
ให้ปิ่น, เกยตุน
จึงเห็นว่าควรนั้นชอบ
ตั้งแต่วันที่

๒๐๒๔

๒๐๒๔

ที่นระวาง..... 5136(17200-2(L/1000)) (เลขที่ดิน..... ๓๓..... หน้าสำรวจ..... ๘๑๘
 ตำบล..... ทั่วไพบ้าน.....
 อำเภอ..... เมืองสมุทรปราการ.....
 เขต..... ๒๐๒๘.....
 ตำบล..... ๒๐๒ / หน้า ๒๘

ที่จำลองแผนที่
 มาตรฐาน = $\frac{๑}{๒๐๐๐}$





ลงชื่อ..... ผู้เขียนแผนที่
 (นาย.....) - 7 ส.ค. 2552

ลงชื่อ..... ผู้ตรวจแผน
 (นายจรัมพร.....)

สารบัญจุดทะเบียน

1-2-ก.ย. 2552

สำรณัญจตทะเบียน (ใบคือโฉนดใหญ่)

วัน เดือน ปี ที่ได้จดทะเบียน	ประเภท การ จดทะเบียน	ผู้โอน		ผู้รับโอน		จำนวนที่ดิน ที่ได้สัญญา		จำนวนที่ดิน ที่คงเหลือ		โฉนดใหม่		เจ้าพนักงานที่ดิน ลงนาม, ลงวัน, ประทับตรา
		ชื่อ ที่อยู่ สำคัญ	บิดา มารดา ภรรยา	ชื่อ ที่อยู่ สำคัญ	บิดา มารดา ภรรยา	ไร่	งาน วา	ไร่	งาน วา	ประเภท ที่ดิน	โฉนด ใหม่	
วันที่ ๒ กรกฎาคม พ.ศ. ๒๕๕๖	มีข้อตกลงการจดทะเบียน บริเวณตำบลบางโพธิ์ ต.บางโพธิ์ อ.บางโพธิ์ จ.นนทบุรี	นางสาว... (๓๓๘)	นางสาว... นางสาว...	นางสาว... นางสาว...	นางสาว... นางสาว...	๑๑	- ๐๕๑	๑๑	- ๐๕๑			
วันที่ ๒๕ มิถุนายน พ.ศ. ๒๕๕๕	โอนโฉนดที่ดิน บริเวณตำบลบางโพธิ์ ต.บางโพธิ์ อ.บางโพธิ์ จ.นนทบุรี	นางสาว... (๒๒๕)	นางสาว... นางสาว...	นางสาว... นางสาว...	นางสาว... นางสาว...	๑๑	- ๐๕๑	๑๑	- ๐๕๑			
วันที่ ๒๕ มิถุนายน พ.ศ. ๒๕๕๕	โอนโฉนดที่ดิน บริเวณตำบลบางโพธิ์ ต.บางโพธิ์ อ.บางโพธิ์ จ.นนทบุรี	นางสาว... (๒๒๕)	นางสาว... นางสาว...	นางสาว... นางสาว...	นางสาว... นางสาว...	๑๑	- ๐๕๑	๑๑	- ๐๕๑			