

ฉบับที่ ๑๑๓

ที่ดินเลขที่ ๑๖-๑๕๙ ส.๑๖๒ ๒๕๕๖
เลขที่ดิน ๑๗
ตำบลเมืองเก่า (คลอง ๗/กก)



โฉนดที่ดิน ๒๑๓๓

เขตภาคเหนือ

เล่ม ๒๒ หน้า ๓๕

โฉนดที่ดิน

อำเภอ กำแพงเพชร

โฉนดที่ดินฉบับนี้ ได้ทำโดยพระบรมราชานุญาตใน พระบาทสมเด็จพระมหากษัตริย์แห่งประเทศไทย

ได้ให้แก่ นางอภิญญา เป็นบุตร นายพัน นางถนอมศิริ จังหวัด ๓๐... สังกษัตริย์ ไทย
ในรัชกาลที่ ๑๐ ซึ่งออกตามตราครุฑเมื่อวันที่ ๑๕๑๑ ๑๕๑๑ ๑๕๑๑ ๑๕๑๑ ๑๕๑๑

อยู่ที่ย่านคลอง ๗ เลขที่ ๑๐ ในหมู่บ้านที่ ๒ ตำบลเมืองเก่า อำเภอ กำแพงเพชร
จังหวัดกำแพงเพชร ที่ได้ทรงพระกรุณาโปรดเกล้าฯ พระราชทานพระบรมราชานุญาตให้โอนโฉนดที่ดิน
โฉนดที่ดินแปลงหนึ่งซึ่งอยู่ ที่ดินของ ๗ ๗๐ ตำบลเมืองเก่า อำเภอ กำแพงเพชร จังหวัด กำแพงเพชร
จังหวัด กำแพงเพชร (บ้านข่อย) อำเภอเมืองกำแพงเพชร แยกที่ดินแปลงหนึ่งซึ่งอยู่ที่ดินโฉนดที่ดิน
โฉนดที่ดินเลขที่ ๑๐ คิดเป็นเนื้อที่ประมาณ ๗๐๐๐ ตารางวา หรือ ๑๕๐ ไร่
เขตติดต่อ

ทิศตะวันออก	จด ๑๕๑๑ ๑๕๑๑ ๑๕๑๑
ทิศตะวันตก	จด ๑๕๑๑ ๑๕๑๑ ๑๕๑๑
ทิศเหนือ	จด ๑๕๑๑ ๑๕๑๑ ๑๕๑๑
ทิศใต้	จด ๑๕๑๑ ๑๕๑๑ ๑๕๑๑

ทรงพระกรุณาโปรดเกล้าฯ ให้ผู้รับพระราชทานพระบรมราชานุญาตที่ดินแปลงนี้ นี้ทั้งกรรมสิทธิ์และต้องในความจำเริญ
จะต้องประพฤติตามความในพระราชกำหนดกฎหมายสำหรับที่ดินซึ่งตั้งอยู่ในเวลานี้และให้ตั้งใจในเปลี่ยนแปลงหรือตั้งขึ้นใหม่
ในภายหลังสืบเป็นทุกประการ

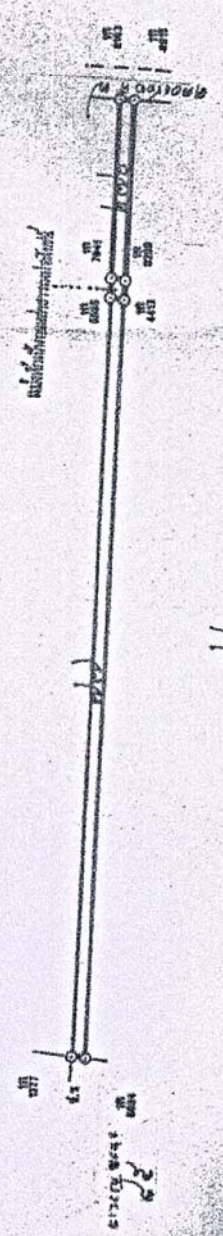
ถ้าผู้ใดจะไต่ถามหรือมีข้อสงสัยจากที่ดินแปลงนี้ด้วยประการใด ๆ มีการซื้อขาย ครอบครอง ให้เป็น ไร่ก่อน
แลกเปลี่ยน เป็นต้น ต้องนำที่ดินมาให้เจ้าพนักงานจดทะเบียนตามเงื่อนไขแล้วจึงจะระงับการนั้นจนกว่ากฎหมาย
พร้อมด้วยหลักฐานที่พอเชื่อถือได้ มิฉะนั้นจะไม่เป็นอันชอบด้วยกฎหมาย
เพื่อให้เป็นหลักฐานแห่งหนังสือโฉนดที่ดิน เจ้าพนักงานผู้มีหน้าที่ในชั้นนี้ ให้ลงชื่อและประทับตราตำแหน่ง
ให้เป็นสำคัญแก่ผู้รับโฉนด



Signature and official stamp of the land office

ขนาด บึงน้ำจืด (กว้าง ๗ กว.)
จำนวน ๓๖ จุด
โดยพื้นที่ ๒๖๕๕
เดิม ๒๓๓ ๓๓๓ ๓๓๓

ที่เจ้าของแผนที่
มาตราส่วน ๑/๕๐๐๐



๗๕

๗๕

๒๕๕๔

๒๕๕๔
๒๓ ๓๓.๐๔๔
(นายถาวร เกตุคงศักดิ์)
ผู้เขียนแผนที่

๒๕๕๔
๒๓ ๓๓.๐๔๔
ผู้ตรวจแผนที่
นายถาวร เกตุคงศักดิ์





ตำราบัญชีทะเบียน

๒๕๕๔

สารบัญจดทะเบียน

ฟิล์มระวาง ๑๓๑
 เลขที่ ๗๑-๗๗
 หน้าสำรวจ ๑๖๕

๖ ๒๖๓๕ ฉลาดูกก

วันจดทะเบียน	ประเภทการจดทะเบียน	ผู้ให้สัญญา	ผู้รับสัญญา	จำนวนที่ดินตามสัญญา			จำนวนที่ดินคดี			โฉนดที่ดินเลขที่	เจ้าพนักงานที่ดินผู้รับประเภทตา
				ไร่	งาน	ตารางวา	ไร่	งาน	ตารางวา		
วันที่ ๑๕	โฉนด	นางอนงค์	นายไพฑูริย์	๒๐							
สัญญา		หม่อมราชวงศ์	หม่อมราชวงศ์								
๒๖๓๕											
วันที่ ๑๗	โฉนด	นายไพฑูริย์	นางไพฑูริย์	๒๐							
การยกเอา	พื้นที่ที่ดิน	หม่อมราชวงศ์	หม่อมราชวงศ์								
๒๖๓๕											
วันที่ ๒๗	โฉนด	นายไพฑูริย์	นายไพฑูริย์	๓	๒	๗๗	๑	๒๓	๑๒๖	๑๒๖	
สัญญา	โฉนด	หม่อมราชวงศ์	หม่อมราชวงศ์								
๒๕๔๔	เดิม										
	(โฉนดที่ดิน)										
วันที่ ๒๗	โฉนด	นายไพฑูริย์	นายไพฑูริย์	-	๑	๒๓	๑	๒๓	๒๐	-	
สัญญา	โฉนด	หม่อมราชวงศ์	หม่อมราชวงศ์								
๒๕๔๔	โฉนด										
	(โฉนดที่ดิน)										

๒๖๓๕
 ๑/๒๖๓๕