



609-112 (น.ส.๕๖)

ตำแหน่งที่ดิน

ระวางที่ 5186 III 7210-4

เลขที่ดิน ๕๕๓๓๓

หน้าสำรวจ ๓๕๐๒๕

ตำบล บางนา

๑. ทางเทศบาล ๖๔ ร่อง

๒. ทางศรัทธา ร่อง

๓. ทางสิทธิบัตร ร่อง

๔. ทางสิทธิบัตร ร่อง

ถนน

(ซอย) ร่องนอกเขตตำบล

โฉนดที่ดิน

เป็นหนังสือสำคัญแสดงกรรมสิทธิ์

อุทกโดยอาศัยอำนาจตามประมวลกฎหมายที่ดิน

ได้แก่ ๕. ทางราชการ ร่อง

ถนน

(ซอย) ร่องนอกเขตตำบล

โฉนดที่ดิน

เลขที่ ๕๕๓๓๓

เล่ม ๑ หน้า ๕

อำเภอ บางนา

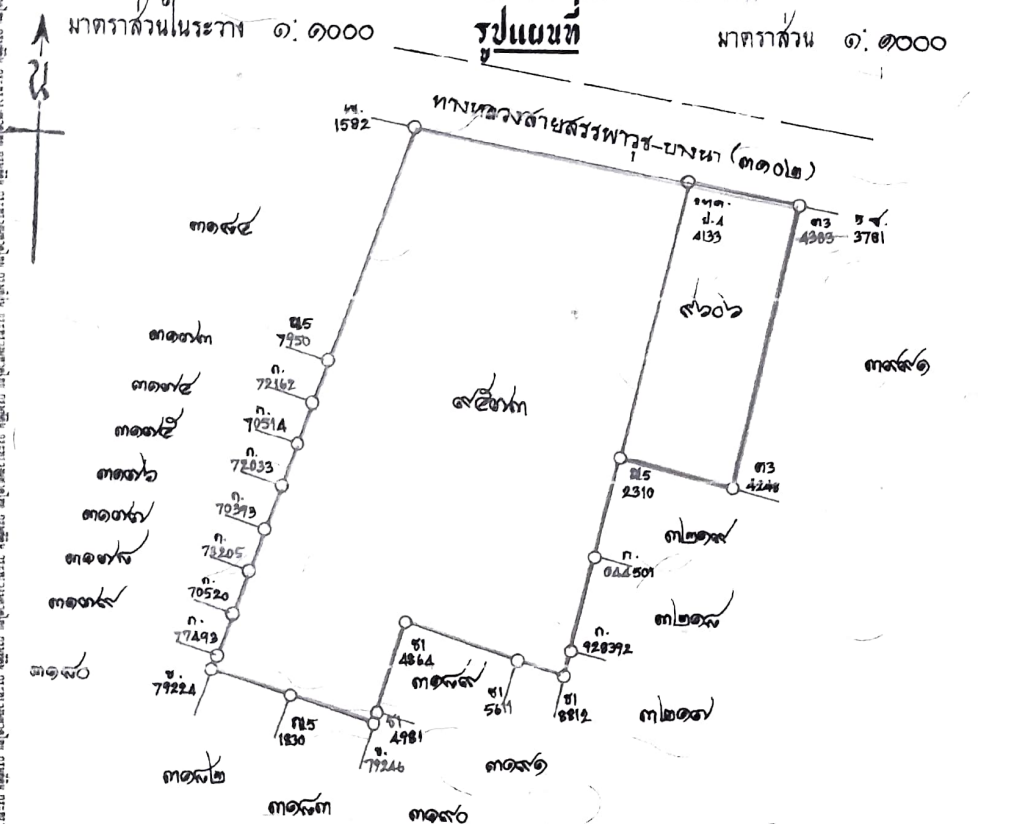
จังหวัด กรุงเทพมหานคร

อยู่บ้านเลขที่ ๓๕/๒ หมู่ที่ ๕

ตำบล บางนา

อำเภอ บางนา

จังหวัด กรุงเทพมหานคร



ออก ณ วันที่ ๕ มิถุนายน ๒๕๓๖

นาย [Signature] พนักงานที่ดิน

นาย [Signature] นายวินนา นาค

นางสาววารวณ สิล 10 ส.ค. 2547
นาย [Signature] 1 ส.ค. 2542
504633
นางสาววารวณ สิล 10 ส.ค. 2547
นาง [Signature] ส.ค. 2547
นาง [Signature] ส.ค. 2547
นาง [Signature] ส.ค. 2547

ฉบับสำนักงานที่ดิน หน้าออก

ราคาประเมิน
ที่ ๑๖๗๗
ที่ ๕๐๐
บ้าน บางนา

กรมที่ดิน
กระทรวงมหาดไทย
สำนักงานที่ดินกรุงเทพมหานคร
เขตบางนา
ถนนบางนา
เลขที่ ๕๕๓๓๓

สารบัญชีจดทะเบียน

609-2/2

จดทะเบียน วัน เดือน ปี	ประเภท จดทะเบียน	ผู้เสียภาษี	ผู้รับสัญญา	เนือทคน ตามสัญญา		เนือทคน คงเหลือ		ระวาง เลิกที่ดิน โฉนดที่ดิน ใหม่	เจ้าพนักงานที่ดิน สงขลาเมือง ประทับตรา
				ไร่	ตาราง วา	ไร่	ตาราง วา		
- 8 ก.ค. 2547	แปลงเช่า เช่าที่ดิน อ.ในท.เมือง	1.นางเพ็ญศรี รุ่งเรือง	นางเพ็ญศรี รุ่งเรือง	3	2	52	10		นางสาวกมลณี รุ่งเรือง นางสาวกมลณี รุ่งเรือง นางสาวกมลณี รุ่งเรือง นางสาวกมลณี รุ่งเรือง นางสาวกมลณี รุ่งเรือง
		2.นางฉวีวรรณ จันทิ	นางฉวีวรรณ จันทิ						
		3.นายกฤษณะ รุ่งเรือง	นายกฤษณะ รุ่งเรือง						
		4.นายสีทองเนก รุ่งเรือง	นายสีทองเนก รุ่งเรือง						
		5.นางสาวกมลณี รุ่งเรือง	นางสาวกมลณี รุ่งเรือง						
วันที่ 22 กรกฎาคม พ.ศ. 2550	ผู้จัดการมรดก ตามคำสั่งศาล	๑.นางเพ็ญศรี รุ่งเรือง	๑.นางฉวีวรรณ จันทิ ๒.นางเพ็ญศรี รุ่งเรือง	3	2	52	9		นางสาวกมลณี รุ่งเรือง ให้ยืมที่ดินจากนางอติภา นางฉวีวรรณ จันทิ เป็นผู้จัดการมรดก ส่วนแบ่งมรดกที่ดิน
พ.ศ. 2550	จังหวัดพระโขนง	๒.นางฉวีวรรณ จันทิ	๑.นางฉวีวรรณ จันทิ						
คดีแดงที่ 1508/2556	นายศิริพงษ์ รุ่งเรือง	๑.นางฉวีวรรณ จันทิ	๑.นางฉวีวรรณ จันทิ						
ถ. 7 พ.ศ. 2556	๕.นายกฤษณะ รุ่งเรือง	๔.นายศิริพงษ์ รุ่งเรือง	๔.นายศิริพงษ์ รุ่งเรือง						
๕.นางสาวอติภา รุ่งเรือง(ตา)	๕.นายกฤษณะ รุ่งเรือง	๕.นายกฤษณะ รุ่งเรือง	๕.นายกฤษณะ รุ่งเรือง						
วันที่ 17 พฤศจิกายน ค.ศ. 2557	แปลงที่ดิน ขาย (แปลง - กรรมสิทธิ์)	1.นางฉวีวรรณ จันทิ ผู้จัดการมรดกนางฉวีวรรณ จันทิ รุ่งเรือง 2. นางเพ็ญศรี รุ่งเรือง 3. นางฉวีวรรณ จันทิ 4. นายกฤษณะ รุ่งเรือง 5. นายสีทองเนก รุ่งเรือง	1.นางฉวีวรรณ จันทิ ผู้จัดการมรดกนางฉวีวรรณ จันทิ รุ่งเรือง 2. นางเพ็ญศรี รุ่งเรือง 3. นางฉวีวรรณ จันทิ 4. นายกฤษณะ รุ่งเรือง 5. นายสีทองเนก รุ่งเรือง	- 2	40	3	- 12	313	นางฉวีวรรณ จันทิ นางฉวีวรรณ จันทิ นางฉวีวรรณ จันทิ นางฉวีวรรณ จันทิ นางฉวีวรรณ จันทิ

สำเนาถูกต้อง

(นายวิวัฒนา นาคิน)
นักวิชาการที่ดินชำนาญการ

29 พ.ค. 2566



177-112

(น.ส. ๕.๑.)

ตำแหน่งที่ดิน

ระวาง ๕136 มี 7210-4

เลขที่ดิน ๓๑๕๔

หน้าสำรวจ ๕๐๐

ตำบล บางนา

แขวง บางนา

เขต บางนา

เมือง บางนา

จังหวัด กรุงเทพมหานคร

โฉนดที่ดิน

โฉนดที่ดิน

เลขที่ ๓๑๕๔

เล่ม ๒ หน้า ๗๗

อำเภอ บางนา

จังหวัด กรุงเทพมหานคร

โฉนดที่ดิน

เป็นหนังสือสำคัญแสดงกรรมสิทธิ์

ออกโดยอาศัยอำนาจตามประมวลกฎหมายที่ดิน

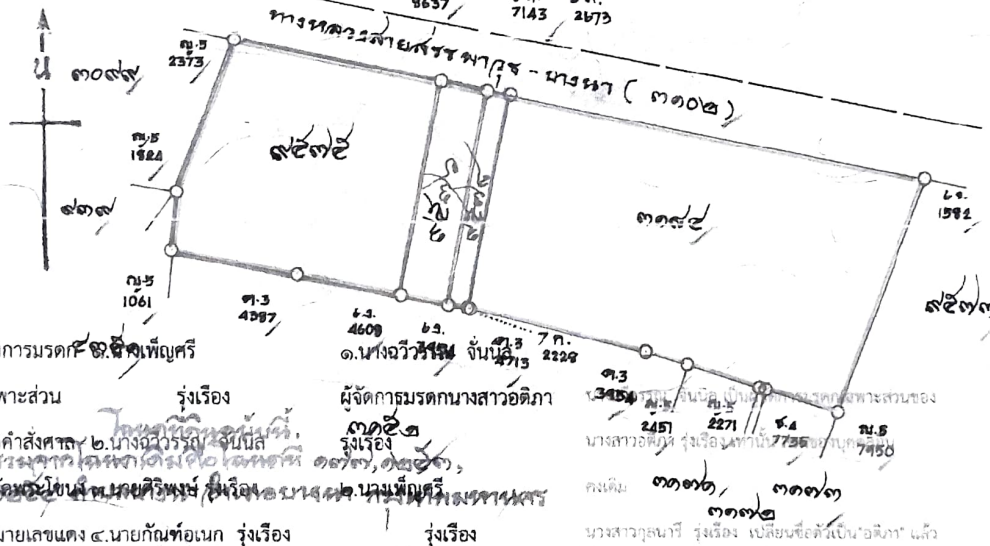
ให้แก่ ๕. นายศิริพงษ์ รุ่งเรือง ลี้ญาติ ไทย อยู่บ้านเลขที่ ๓๑๕๒ หมู่ที่ ๕

โฉนดที่ดิน (โฉนด) ๓๑๕๔ ตำบล บางนา อำเภอ บางนา จังหวัด กรุงเทพมหานคร

ที่ดินแปลงนี้เนื้อที่ประมาณ ๒ ไร่ ๓ งาน ๑๐ ตารางวา

(คือ แปลงบางนา ๕136 มี ๗๒๑๐-๔ หน้าสำรวจ ๕๐๐)

มาตราส่วนในระวาง ๑:๑๐๐๐ รูปแผนที่ มาตราส่วน ๑:๑๐๐๐



ผู้จัดการมรดกนางสาวอดิภา รุ่งเรือง ผู้จัดการมรดกนางสาวอดิภา รุ่งเรือง ๓.นางฉวีวรรณ จันนิต ๕.นายศิริพงษ์ รุ่งเรือง ๕.นายกันท้อเนก รุ่งเรือง

วันที่ ๕ พ.ศ. ๒๕๕๘ ออกโฉนดที่ดิน ๕136 มี ๗๒๑๐-๔ หน้าสำรวจ ๕๐๐ ตำบล บางนา อำเภอ บางนา จังหวัด กรุงเทพมหานคร

นางสาวฉวีวรรณ จันนิต ๕.นายศิริพงษ์ รุ่งเรือง ๕.นายกันท้อเนก รุ่งเรือง ๕.นายศิริพงษ์ รุ่งเรือง ๕.นายกันท้อเนก รุ่งเรือง

878693

นางสาวฉวีวรรณ จันนิต ๕.นายศิริพงษ์ รุ่งเรือง ๕.นายกันท้อเนก รุ่งเรือง

สารบัญจดทะเบียน

177-2/2

จดทะเบียน วัน เดือน ปี	ประเภท การ จดทะเบียน	ผู้ เสียชีวิต	ผู้ รับสัญญา	เนื้อหา ตามสัญญา		เนื้อหา ที่เหลือ		ราคา เลขที่ โฉนดที่ดิน ใหม่	เจ้าพนักงานที่ดิน สงขลาเมือง ประทับตรา
				ไร่ งาน	ตาราง วา	ไร่ งาน	ตาราง วา		
27 พ.ย. 2549	แบ่งแยก ในนามเดิม	๑. นางเพ็ญศรี รุ่งเรือง ๒. นางฉวีวรรณ จันทิ ๓. นายศิริพงษ์ รุ่งเรือง ๔. นายกันต่อนก รุ่งเรือง ๕. นางสาวอุษณีย์ รุ่งเรือง	๑. นางเพ็ญศรี รุ่งเรือง ๒. นางฉวีวรรณ จันทิ ๓. นายศิริพงษ์ รุ่งเรือง ๔. นายกันต่อนก รุ่งเรือง ๕. นางสาวอุษณีย์ รุ่งเรือง	-	๑	๑	๑	513611 ๕๕๕ ๖๖๖	(นายพิชานู รุจิรัตน์)
วันที่ ๖ พฤศจิกายน พ.ศ. ๒๕๕๐	แบ่งแยก ในนามเดิม	๑. นางเพ็ญศรี รุ่งเรือง ๒. นางฉวีวรรณ จันทิ ๓. นายศิริพงษ์ รุ่งเรือง ๔. นายกันต่อนก รุ่งเรือง ๕. นางสาวอุษณีย์ รุ่งเรือง	๑. นางเพ็ญศรี รุ่งเรือง ๒. นางฉวีวรรณ จันทิ ๓. นายศิริพงษ์ รุ่งเรือง ๔. นายกันต่อนก รุ่งเรือง ๕. นางสาวอุษณีย์ รุ่งเรือง	-	๑	๑	๑	๕๐๖11 ๕๕๕ ๖๖๖	นายเกิ้ล พลเยี่ยม
วันที่ ๕ พฤศจิกายน พ.ศ. ๒๕๕๔	ผู้จัดการมรดก เฉพาะส่วน ตามคำสั่งศาล จังหวัดพระโขนง คดีหมายเลข ที่ 1508/255๔ ว. 7 พ.ย. 255๔	๑. นางเพ็ญศรี รุ่งเรือง ๒. นางฉวีวรรณ จันทิ รุ่งเรือง ๓. นายศิริพงษ์ รุ่งเรือง รุ่งเรือง ๔. นายกันต่อนก รุ่งเรือง รุ่งเรือง ๕. นางสาวอติภา รุ่งเรือง (ตาย)	๑. นางฉวีวรรณ จันทิ ผู้จัดการมรดกนางสาวอติภา รุ่งเรือง ๒. นางเพ็ญศรี รุ่งเรือง ๓. นางฉวีวรรณ จันทิ รุ่งเรือง ๔. นายศิริพงษ์ รุ่งเรือง รุ่งเรือง ๕. นายกันต่อนก รุ่งเรือง รุ่งเรือง	๑	๒	๒	๒	๕๒๕ ๕๕๕ ๖๖๖	นางอติษณีย์ ไชยวงษา
วันที่ ๕ พฤศจิกายน พ.ศ. ๒๕๕๔	โอนมรดก เฉพาะส่วน	๑. นางฉวีวรรณ จันทิ ผู้จัดการมรดกนางสาวอติภา รุ่งเรือง ๒. นางเพ็ญศรี รุ่งเรือง ๓. นางฉวีวรรณ จันทิ รุ่งเรือง ๔. นายศิริพงษ์ รุ่งเรือง รุ่งเรือง ๕. นายกันต่อนก รุ่งเรือง รุ่งเรือง	๑. นางสาวอ้อมขวัญ จันทิ ๒. นายธนวิทย์ จันทิ ๓. นางเพ็ญศรี รุ่งเรือง ๔. นางฉวีวรรณ จันทิ รุ่งเรือง ๕. นายศิริพงษ์ รุ่งเรือง รุ่งเรือง ๖. นายกันต่อนก รุ่งเรือง รุ่งเรือง	๑	๒	๒	๒	๕๒๕ ๕๕๕ ๖๖๖	นางอติษณีย์ ไชยวงษา


สำเนาถูกต้อง
(นายวิฑูรย์ นาคิน)
นักวิชาการที่ดินชำนาญการ
29 พ.ค. 2566
ไปรษณีย์
(นายธนวัฒน์ ทองไชย)

สารบัญจดทะเบียน (ใบต่อ น.ส. ๔ จ.)

แผ่นที่ ๑

หน้า ก

โฉนดเลขที่ 177 อำเภอบางนา กรุงเทพมหานคร

จดทะเบียน วัน เดือน ปี	ประเภท การ จดทะเบียน	ผู้ให้สัญญา	ผู้รับสัญญา	เนื้อที่ ตามสัญญา		เนื้อที่ คงเหลือ		ราคา เลขที่ดิน โฉนดที่ดิน ใหม่	เจ้าพนักงานที่ดิน จังหวัดนนทบุรี เขตบางนา
				ไร่ งาน	ตารางวา	ไร่ งาน	ตารางวา		
วันที่ 27 พฤษภาคม พ.ศ. 2558	การจำหน่าย บางส่วน	โฉนดที่ดินเลขที่ 177 อำเภอบางนา กรุงเทพมหานคร เรื่องขายเงิน ทางรถยนต์ ไฟฟ้า ประปา ตลอดจนสาธารณูปโภคต่างของโฉนด ที่ดินเลขที่ 2929 อำเภอบางนา กรุงเทพมหานคร ตามมติที่ประชุมของ สว.27 กรุงเทพมหานคร 2558							

สำเนาถูกต้อง

(นายพัฒนา นาคิน)

นักวิชาการที่ดินชำนาญการ

29 พ.ค. 2566



ตำแหน่งที่ดิน

เลขที่ 5136 III 7210-4
เลขที่ดิน ๓๓๓๕
หน้าสำรวจ ๓๗๓๐๓
ตำบล บางนา

โฉนดที่ดิน

เลขที่ ๒๘๒๘
เล่ม ๓๐ หน้า ๕๙
อำเภอ บางนา
จังหวัด กรุงเทพมหานคร

โฉนดที่ดิน

เป็นหนังสือสำคัญแสดงกรรมสิทธิ์

อภินิหารอภัยอำมาตยาตามประมวลกฎหมายที่ดิน

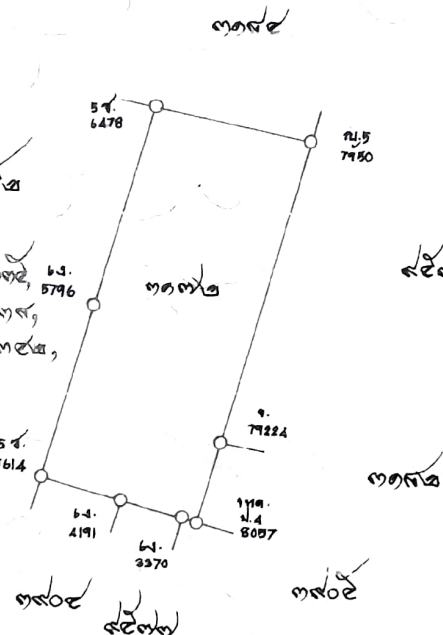
ให้แก่ บริษัท รุ่งเรือง โชม จำกัด สัญชาติ ไทย อยู่บ้านเลขที่ ๑๙๘ หมู่ที่ ๑ ถนน ศรีนครินทร์ ตำบล บางนา อำเภอ บางนา จังหวัด กรุงเทพมหานคร

ที่ดินแปลงนี้มีเนื้อที่ประมาณ ๑ งาน ๑๙ ตารางวา (หนึ่งกรวดสี่หมื่นเก้ากรวดเศษ)

มาตราส่วนในระวาง ๑:๑๐๐๐ รูปแผนที่ มาตราส่วน ๑:๑๐๐๐



โฉนดที่ดินฉบับนี้
รวมจากโฉนดเดิมคือ โฉนดที่ ๒๘๒๘,
๒๘๒๙, ๒๘๓๐, ๒๘๓๑, ๒๘๓๒,
๒๘๓๓, ๒๘๓๔, ๒๘๓๕, ๒๘๓๖,
๒๘๓๗, ๒๘๓๘, ๒๘๓๙,
๒๘๔๐, ๒๘๔๑, ๒๘๔๒,
๒๘๔๓, ๒๘๔๔, ๒๘๔๕,
๒๘๔๖, ๒๘๔๗, ๒๘๔๘,
๒๘๔๙, ๒๘๕๐, ๒๘๕๑
ตามเลขทางทิศเหนือของ
กรุงเทพมหานคร




สำเนาถูกต้อง

(นายวัฒน์ นาคิช)

นักวิชาการที่ดินชำนาญการ

ออก ณ วันที่ ยี่สิบเก้า เดือน พฤษภาคม พุทธศักราช ๒๕๖๖



ฉบับนี้...ห้ามออก

รณ.

นางสาววิลาวรรณ สีลา
นางจิตติมาภรณ์ ไชยวชิรา
นางอัมรินทร์ คุ้มแก้ว
นางสาววิลาวรรณ สีลา
นางจิตติมาภรณ์ ไชยวชิรา
นางอัมรินทร์ คุ้มแก้ว
นางสาววิลาวรรณ สีลา
นางจิตติมาภรณ์ ไชยวชิรา
นางอัมรินทร์ คุ้มแก้ว
นางสาววิลาวรรณ สีลา
นางจิตติมาภรณ์ ไชยวชิรา
นางอัมรินทร์ คุ้มแก้ว

200898

29136-1/7

ฉบับหลวง

ที่ดินระวาง 5136/210-4

เลขที่ดิน ๓๐๕๒

ตำบล ยางตลาด



โฉนดที่ ๒๕๑๓๖

เล่ม ๒๕๑๒ หน้า ๓๖

อำเภอ พระโขนง

โฉนดที่ดินฉบับนี้ ได้ทำโดยพระบรมราชานุญาตใน พระบาทสมเด็จพระมหากษัตริย์แห่งประเทศไทย

ให้พร้อม กับเอกสาร

ผู้รับใช้พระมหากษัตริย์

เรื่องที่ดิน

สัญญาที่

อยู่ที่ ตำบล ยางตลาด อำเภอ พระโขนง
จังหวัด พระโขนง
ซึ่งฉบับนี้ คือที่ดินแปลงหนึ่งซึ่งอยู่ที่ ตำบล ยางตลาด อำเภอ พระโขนง
จังหวัด พระโขนง
เลขที่ดิน ๓๐๕๒-๔ คิดเป็นเนื้อที่ประมาณ ๑๐๑ ตารางวาหรือ
เจ็ดดึดดึดต่อกับ

ทิศตะวันออก	จดที่ดินเลขที่ ๕๑๕	๑๖๑๕
ทิศตะวันตก	จดที่ดินเลขที่ ๕๑๕	๑๖๑๕
ทิศเหนือ	จดที่ดินเลขที่ ๕๑๕	๑๖๑๕
ทิศใต้	จดที่ดินเลขที่ ๕๑๕	๑๖๑๕

ทรงพระกรุณาโปรดเกล้าฯ ให้ผู้รับพระราชทานพระบรมราชานุญาตที่ดินแปลงนี้ มีทั้งกรรมสิทธิ์และต้องอยู่ในความจำเป็น
จะต้องประพฤติตามความในพระราชกำหนดกฎหมายสำหรับที่ดินซึ่งคงใช้อยู่ในเวลานี้และที่จะได้แก้ไขเปลี่ยนแปลงหรือจัดขึ้นใหม่
ในภายหน้าสืบไปนั้นทุกประการ
ถ้าผู้ใดจะได้รับประโยชน์จากที่ดินแปลงนี้ด้วยประการใด ๆ มีการซื้อขาย, จำนอง, เช่า, รับมรดก, ให้ปัน, ใ้ถ้อย,
แลกเปลี่ยน, เป็นต้น ต้องนำโฉนดฉบับนี้มาให้เจ้าพนักงานจดทะเบียนตามขอบเขตแล้วจึงจะนับว่ากรรมนั้นชอบด้วยกฎหมาย
เว้นแต่ถ้าเจ้าถือไม่เกิน ๓ ปี จึงไม่จำเป็นจะต้องจดทะเบียน
เพื่อให้เป็นหลักฐานแห่งหนังสือโฉนดนี้ เจ้าพนักงานผู้มีชื่อในท้ายหนังสือนี้ ได้ลงชื่อและประทับตราตำแหน่ง
ไว้เป็นสำคัญแต่วันที่ ๑๕ เดือน กันยายน พุทธศักราช ๒๕๑๓

(นามของ สมเด็จพระเจ้าอยู่หัว)
พระบาทสมเด็จพระมหาภูมิพลอดุลยเดชมหาราช บรมนาถบพิตร

(นามของ นายสุวิทย์ วัฒนศิริ)
เจ้าพนักงานมหาดิน

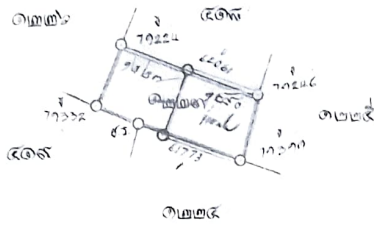
สำเนาถูกต้อง

(นายวิวัฒน์ วัฒนศิริ)

สำนักวิชาการที่ดินสำนักงานการ
29 พ.ค. 2568

ที่จำลองแผนที่
มาตราส่วน ๑/๑๐๐๐


29136-2/7



สำเนาถูกต้อง


(นายวิวัฒนา นาคิน)
นักวิชาการที่ดินชำนาญการ

29 พ.ค. 2566


13 ๕๑๑๑๑๑๑๑
จำลองแผนที่
ตรวจแผนที่

54712 - 717

ฉบับหลวง

ที่ดินระวาง ๕๖ ๑๖๖ IIT ๗๒๑๐-๔
เลขที่กิน ๑๔๕๐ หน้าสำรวจ ๕๕๖๖
๑๔๑๐ ๕๕๖๖
ตำบล...



โฉนดที่ ๓๕๗๑๖ 3๕๗1๖
เล่ม ๓๔๘ หน้า ๑๖๖
อำเภอ...

เลขที่โฉนด
เล่ม ๓๔๘
หน้า ๑๖๖

โฉนดที่ดินฉบับนี้ ได้ทำโดยพระบรมราชานุญาตใน พระบาทสมเด็จพระมหากษัตริย์แห่งประเทศไทย

ให้ไว้แก่...
๑

เรื่องชาติ ไทย สัญชาติ ไทย

อยู่ใน... ในหมู่บ้านที่... ตำบล... อำเภอ...
จังหวัด... ว่าได้ทรงพระกรุณาโปรดเกล้าฯ พระราชทานพระบรมราชานุญาตให้ผู้ซื้อซึ่งได้ออกนามไว้แล้ว
ข้างบนนี้... ที่ดินแปลงหนึ่งซึ่งอยู่ที่... ตำบล... อำเภอ...
จังหวัด... เจ้าพนักงานได้ลงเส้นกระแสรายงานในสูตรถูกต้องกันแล้ว ตามสำรับนรวาง ๕๖
หมายเลขที่ดิน ๑๔๕๐ คิดเป็นเนื้อที่ประมาณ ๕๑ ตารางวาหรือ

	เขตติดต่อ
ทิศตะวันออก	จดที่ดินเลขที่ ๓๖๕
ทิศตะวันตก	จดที่ดินเลขที่ ๑๖๒๗
ทิศเหนือ	จดที่ดินเลขที่ ๔๑๘
ทิศใต้	จดที่ดินเลขที่ ๓๖๕

ทรงพระกรุณาโปรดเกล้าฯ ให้พร้อมพระราชทานพระบรมราชานุญาตที่ดินแปลงนี้ มีทั้งกรรมสิทธิ์และต้องอยู่ในความจำเป็น
จะต้องประพฤติตามความในพระราชกำหนดกฎหมายสำหรับที่ดินซึ่งคงใช้อยู่ในเวลานี้และที่จัดแก้ไขเปลี่ยนแปลงหรือตั้งขึ้นใหม่
ในภายหน้าสืบไปนั้นทุกประการ
ถ้าผู้ใดจะได้นประโยชน์จากที่ดินแปลงนี้ด้วยประการใด ๆ มีการซื้อขาย, จำนอง, เช่า, รับมรดก, ให้เป็น, ใ้ก่อน,
แลกเปลี่ยน, เป็นต้น ต้องนำเงินต้นมาให้เจ้าพนักงานจดทะเบียนตามของฉบับแล้วจึงจะนับว่าการนั้นชอบด้วยกฎหมาย
เว้นแต่ถ้าเช่าถือไม่เกิน ๓ ปี จึงไม่จำเป็นต้องจดทะเบียน
เพื่อให้เป็นหลักฐานแห่งหนังสือฉันทนนี้ เจ้าพนักงานผู้ซื้อในท้ายหนังสือนี้ ได้ลงชื่อและประทับตราตำแหน่ง
ไว้เป็นสำคัญแต่วันที่ ๕ เดือน เดือน พุทธศักราช ๒๕๖๖ (นายวินนา ทัศน)

ผู้ว่าราชการจังหวัด

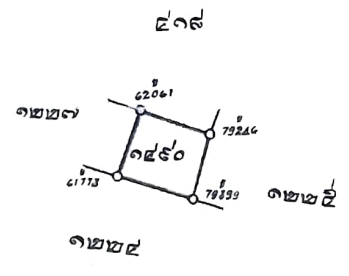

ได้ลงชื่อและประทับตราตำแหน่ง
(นายวินนา ทัศน)
นักวิชาการที่ดินชำนาญการ
29 พ.ค. 2566

461766

Handwritten signature and notes

34712 2/7

ที่จำลองแผนที่
มาตราส่วน ๑๐๐๐



สำเนาถูกต้อง

(นายวันนา นาคิน)
นักวิชาการที่ดินชำนาญการ
29 พ.ค. 2566

๓๑/๕/๖๖
๒๙/๕/๖๖/๒๙
ที่จำลองแผนที่
๑๕๗๒๕
๑๕๗๒๕
๑๕๗๒๕
๑๕๗๒๕
11/๕๐๘

