


ที่ดินเลขที่ ๑๐๖๖

หน้าสำรวจ ๑๕๕



เขตที่ดิน

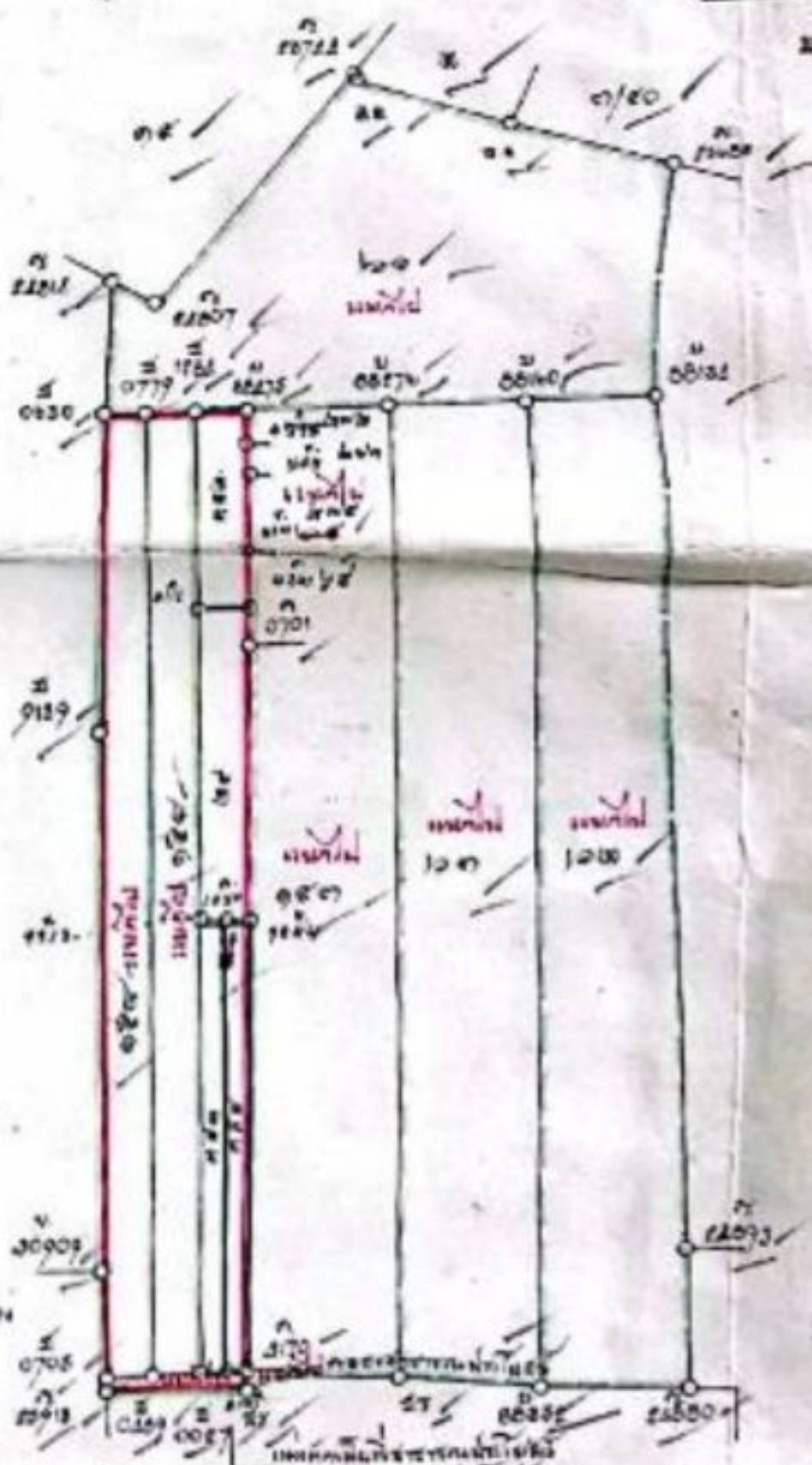
ที่ดินเลขที่	โฉนดที่ดินเลขที่	๒	๑/๕๐	๑๕	๑๐๐.
ที่ดินเลขที่	โฉนดที่ดินเลขที่	๒๕			
ที่ดินเลขที่	โฉนดที่ดินเลขที่	๒๓	๒๖	๑/๕๐	
ที่ดินเลขที่	โฉนดที่ดินเลขที่	๑๕	๑๕	๑/๕๐	๑๐๐.




ที่ดินเลขที่ ๑๐-๑๐๖๖ เขตที่ดิน หน้าสำรวจ ๑๕๕


พิกัดของแผนที่

กำหนด ๑๕๕
 ๑๕๕
 ๑๕๕
 ๑๕๕



มาตราส่วน ๑/๕๐๐๐

ลงชื่อ  ผู้เขียนแผนที่
 ๒๑ ส.ค. ๒๕๒๗

ลงชื่อ  หน้าสำรวจ

สารบัญจุดทะเบียน



ตาแหน่งที่ตน

เลขที่ 5038 1 4638-7

เลขที่ตน ๑๕๒ ๑๕๕

หน้าสำรวจ ๑๕๑๘-๑๕๑๕

ตำบล บางศรี

นักโทษคดีอาชญากรรมคดีพิเศษ ค. ๒๑ ก.๒๕.๒๕๖๓

ใบอนุญาต

ใบอนุญาต ๑๖๖๐๕๓

เลขที่ ๑๖๖๐๕๓

เล่ม ๑๖๖๐ หน้า ๕๕

จังหวัด นนทบุรี

เป็นหนังสือสำคัญแสดงกรรมสิทธิ์

ออกโดยอธิบดีกรมที่ดิน

ให้แก่ นายนิวัฒน์ สิตตักย์ สัญชาติ ไทย อยู่นบ้านเลขที่ ๒๐/๓๕ หมู่ที่ ๖

ถนน ตำบล เสาธงหิน อำเภอ บางใหญ่ จังหวัด นนทบุรี

ที่ดินแปลงโฉมจากโฉนดที่ดิน ๓๐ ตารางวา

(หนังสือสามสิบตารางวา)

มาตราส่วนในระวาง ๑: ๑๐๐๐

รูปแนบที่

มาตราส่วน ๑: ๒๐๐๐



ออก ณ วันที่ ยี่สิบสอง เดือน มิถุนายน พ.ศ. ๒๕๖๓



นายสุวิทย์ วัฒนศิริ (นายช่างเทคนิค)

นนทบุรี

นางสาววิไลวรรณ (นางช่างเทคนิค)

๒๒ ก.พ. ๒๕๖๓



ตำแหน่งที่ดิน

เลขที่ ๑๐๙
เลขที่ดิน ๕๖๐๕
หน้าสำรวจ ๑๑๓๕
ตำบล พนมดงรัก

โฉนดที่ดิน

เลขที่ ๑๑๓๕
เล่ม ๑๑๓๕ หน้า ๑๖
จำนวน ๑ แปลง
จังหวัด สมุทรปราการ

โฉนดที่ดิน

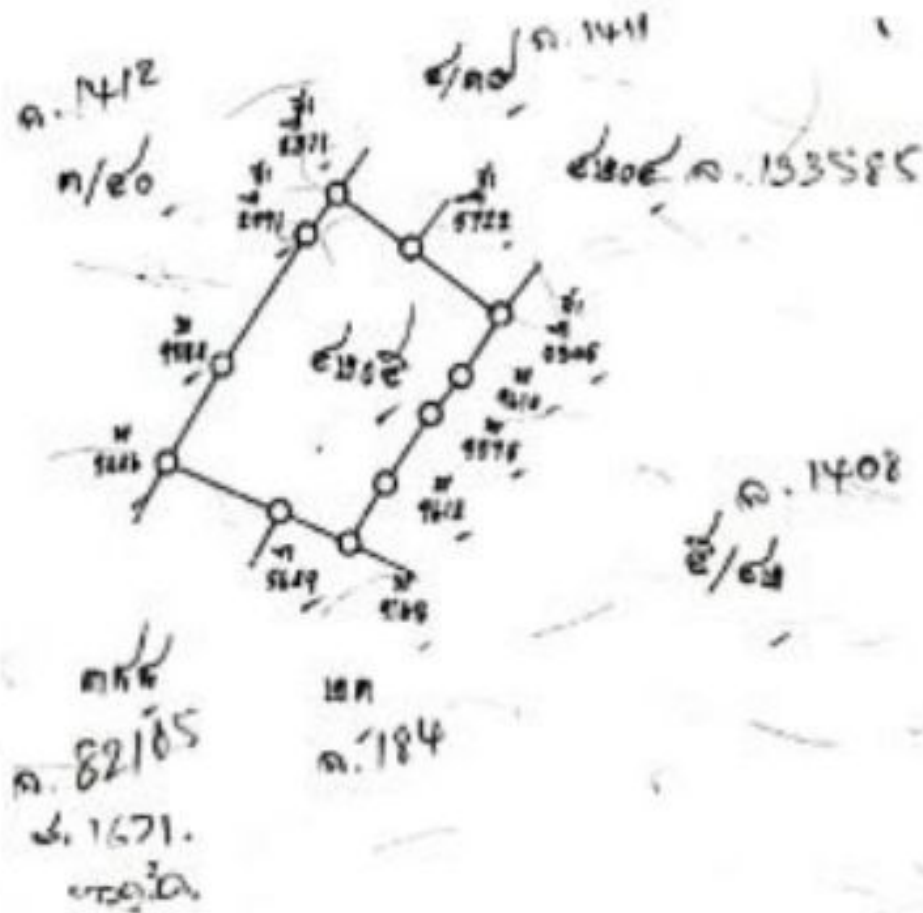
เป็นหนังสือสำคัญแสดงกรรมสิทธิ์

ของที่ดินอันมีจำนวนตามประมวลกฎหมายที่ดิน

ให้แก่ ๑. นายสุชาติ มงคล
ถนน ๒. นายสุชาติ มงคล
จำนวน ๑ แปลง ตำบล พนมดงรัก อำเภอ บางพลี จังหวัด สมุทรปราการ

ที่ดินแปลงนี้มีเนื้อที่ประมาณ ๑ ไร่ ๑ งาน ๑๙ ตารางวา
(ได้วัดโดยพนักงานที่ดิน (เจ้าพนักงานที่ดิน) ตามมาตรา ๑๖๖)

ภาคที่ดินในราคา ๑.๓๘๖๐ รูปแบงก์ ภาคที่ดิน ๑.๕๐๐๐



ออก ณ วันที่ ๒๖ ตุลาคม ๒๕๔๓



๒๘ ส.ค. ๒๕๔๓
๒๘ ส.ค. ๒๕๔๓
๒๘ ส.ค. ๒๕๔๓

นนทบุรี 163608

๒๗ ส.ค. ๒๕๔๓
๒๗ ส.ค. ๒๕๔๓



ตำแหน่งที่ดิน
เลขที่ ๑๑๒
เลขที่ดิน ๕๑๕๕
หน้าสำรวจ ๑๑๐๖๘
ตำบล พิบูลสงคราม

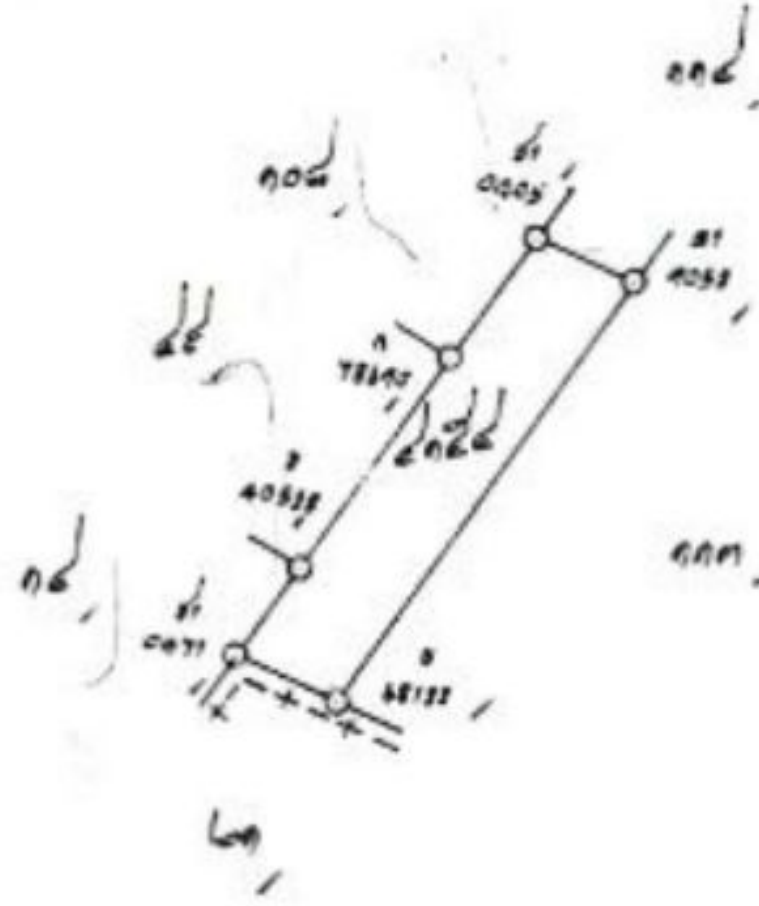
โฉนดที่ดิน
เลขที่ ๑๓๒๕๖๒
เนื้อที่ ๑๓๒๕ ไร่ ๒๕ ไร่
ตำบล บางคูเวียง
จังหวัด พะเยา

โฉนดที่ดิน

เป็นหนังสือสำคัญแสดงกรรมสิทธิ์
ของที่ดินอันมีจำนวนตามประมวลกฎหมายที่ดิน

ให้แก่ นางบุญมี คำพิมม สัญชาติ ไทย อยู่บ้านเลขที่ ๓ หมู่ ๖
ตำบล พิบูลสงคราม อำเภอ บางคูเวียง จังหวัด พะเยา

ที่ดินมีพื้นที่ประมาณ ๖ ไร่
มาตราส่วนในระวาง ๑:๓๕๐๐ รูปแนบที่ (น.ส.๕๖) มาตราส่วน ๑:๕๐๐๐



ออก ณ วันที่ ๒๖ เดือน พฤษภาคม พ.ศ. ๒๕๕๒ ที่ ๒๕๖๒



๒๕๕๒
๒๕๕๒

นันทบุรี
๒๕๕๒

๒๕๕๒
๒๕๕๒
๒๕๕๒



ตำแหน่งที่ดิน
ระวาง
เลขที่ดิน ๕๑๕๗
หน้าสำรวจ ๑๖๐๗๓
ตำบล หนองบัว

โฉนดที่ดิน
เลขที่ ๑๓๑๗๕๑
เดิม ๑๓๑๗ หน้า ๕๑
อำเภอ หนองบัว
จังหวัด นครราชสีมา

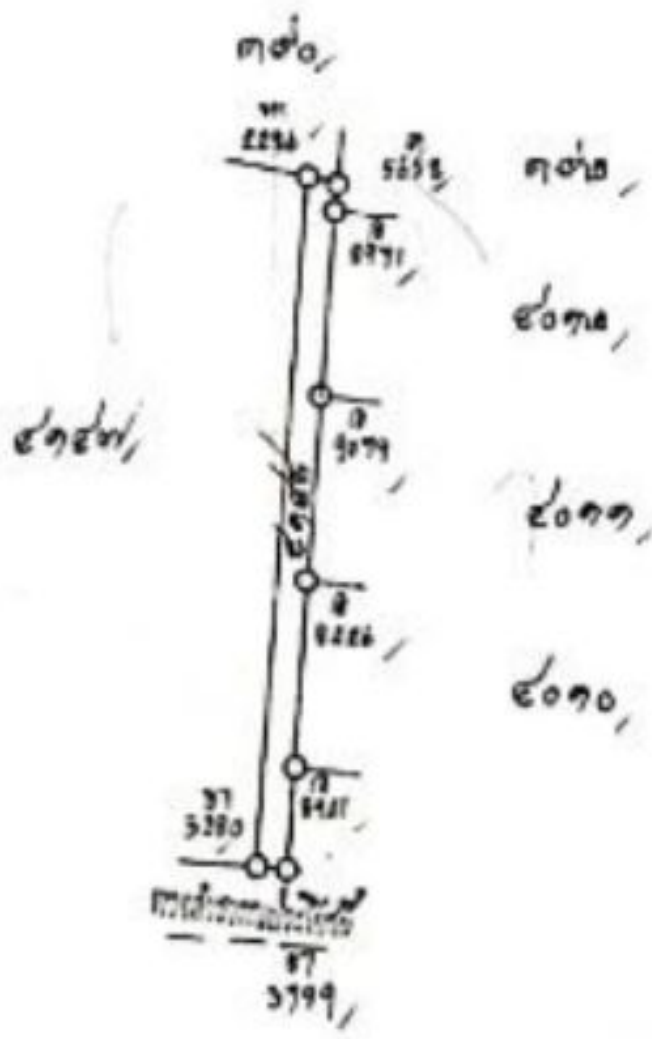
โฉนดที่ดิน

เป็นหนังสือสำคัญแสดงกรรมสิทธิ์
ออกโดยอาศัยอำนาจตามประมวลกฎหมายที่ดิน

ให้แก่ ด. พารณศิริ โสภณพณิช สัญชาติ ไทย อยู่บ้านเลขที่ ๕/๗ หมู่ที่ ๕
ถนน ๓. หนองบัว หนองบัวระเหว
ชื่อ ตำบล หนองบัว อำเภอ หนองบัว จังหวัด นครราชสีมา

ที่ดินแปลงเนื้อที่ประมาณ ไร่ งาน ๐๗ ตารางวา
(สองงานแปดตารางวา)

มาตราส่วนในระวาง ๑:๑๕๐๐, รูปแนบนี้ มาตราส่วน ๑:๒๐๐๐



ออก ณ วันที่ ๒๒ มีนาคม ๒๕๑๖ ที่สำนักงานที่ดินจังหวัดนครราชสีมา



นายสมชาย งามวิจิตร
นายสมชาย งามวิจิตร

นนทบุรี
๓๓๓๖๒๗๙

นายสมชาย งามวิจิตร
นายสมชาย งามวิจิตร
๒๒ มี.ค. ๒๕๑๖
นายสมชาย งามวิจิตร



ตำแหน่งที่ดิน

เลขที่ 506 I 4638-7

เลขที่ดิน ๑๐๐๕ ๒๕

หน้าสำรวจ ๑๐๒๕๕

ตำบล บางคูรัด

โฉนดที่ดิน

เป็นหนังสือสำคัญแสดงกรรมสิทธิ์

ออกโดยอธิบดีกรมที่ดินกระทรวงมหาดไทย

โฉนดที่ดิน

เลขที่ ๑๑๕๕๐๔

เล่ม ๑๑๕๖ หน้า ๔

อำเภอ บางบัวทอง

จังหวัด นนทบุรี

เลขที่โฉนดที่ดิน ๑๑๐๕๗๕
๑๑๑๐
๗๕

ให้แก่ นายนิชา กตมพันธ์ สัญชาติ ไทย อยู่บ้านเลขที่ ๑ หมู่ ๕

ถนน ตำบล บางคูรัด อำเภอ บางบัวทอง จังหวัด นนทบุรี

ที่ดินเลขที่โฉนดที่ดิน ๑๑๕๕๐๔ เล่ม ๑๑๕๖ หน้า ๔

มาตราส่วนในราชการ ๑:๑๐๐๐ รูปแบบที่ ๑๑๕๕๐๔ มาตราส่วน ๑:๕๐๐๐



ออก ณ วันที่ ๒๕ สิงหาคม ๒๕๖๐



(นายสุวิทย์ ประสงค์) ๒๕
(นายสุวิทย์ ประสงค์) ๒๕
(นายสุวิทย์ ประสงค์) ๒๕

007085

๒๕ ส.ธ. ๒๕๖๐
๒๕ ส.ธ. ๒๕๖๐
๒๕ ส.ธ. ๒๕๖๐

๒๕ ส.ธ. ๒๕๖๐



ตำแหน่งที่ดิน

เลขที่ ๑๑๓
เลขที่ถนน ๓๓๐๐
หน้าสำราญ ๑๖๓๕
ตำบล บางเขน

โฉนดที่ดิน

เลขที่ ๑๑๐๗๖๕
เนื้อที่ ๑๐๐๐ ไร่ ๖๕
อำเภอ บางเขน
จังหวัด นครศรีธรรมราช

โฉนดที่ดิน

เป็นหนังสือสำคัญแสดงกรรมสิทธิ์
ออกโดยอธิบดีกรมที่ดินกระทรวงมหาดไทย

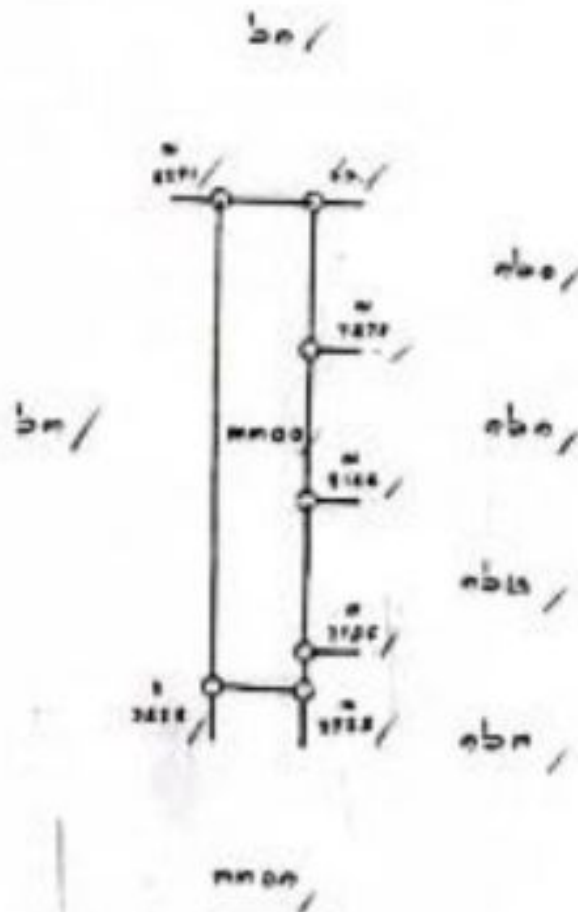
โฉนดที่ดิน เลขที่ ๑๑๐๗๖๕ เนื้อที่ ๑๐๐๐ ไร่ ๖๕
ตำบล บางเขน อำเภอ บางเขน จังหวัด นครศรีธรรมราช

ที่ดินแปลงโฉนดที่ดินเลขที่ ๑๑๐๗๖๕

มาตราส่วนในระนาบ ๑:๓๕๖๐

รูปแนบที่ ๒

มาตราส่วน ๑:๕๐๐๐



ออก ณ วันที่ ๑๖ มีนาคม ๒๕๓๑

นาย อ. อนุพันธ์
(อธิบดีกรมที่ดิน)
เจ้าพนักงานที่ดิน

(นายประจักษ์ กุศลธรรม)
(นายประจักษ์ กุศลธรรม)

นนทบุรี
๓๗ 205173

นายประจักษ์ กุศลธรรม
(นายประจักษ์ กุศลธรรม)
๒๕๓๑
๒๕๓๑



ตำแหน่งที่ดิน

เลขที่ ๑๑๓
เลขที่ดิน ๓๕๐
หน้าสำรวจ ๑๒๗๓
ตำบล บางคูเวียง

โฉนดที่ดิน

เลขที่ ๑๒๖๖๗
เล่ม ๕๓๒ หน้า ๖๗
อำเภอ บางแพ
จังหวัด เพชรบุรี

โฉนดที่ดิน

เป็นหนังสือสำคัญแสดงกรรมสิทธิ์
ออกโดยอาศัยอำนาจตามประมวลกฎหมายที่ดิน

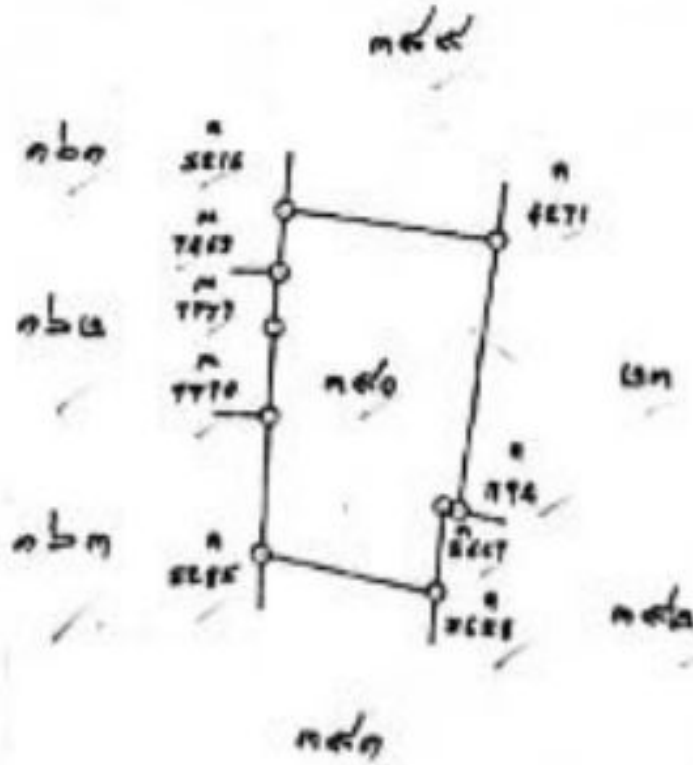
ให้แก่ ๑. สมพร อธิไพ บิด สมพร ประเสริฐ สัญชาติ ไทย รุขบ้านเลขที่ ๓๕ หมู่ ๓
(นาม) ๒. อภิวัฒน์ สมพรประเสริฐ
ชื่อ อภิวัฒน์ ตำบล บางคูเวียง อำเภอ บางแพ จังหวัด เพชรบุรี

ที่ดินแปลงเดิมเนื้อที่ประมาณ ๑ ไร่ ๒๖๐ ตารางวา

มาตราส่วนในารวม ๑:๓๕๖๐

(แปลงใหม่)
รูปแปลงที่

มาตราส่วน ๑:๕๐๐๐



ออก ณ วันที่ ๓๑ เดือน สิงหาคม พุทธศักราช ๒๕๓๖ สอนทันทวิชัยสามสิบเจ็ด



นายสมพร อธิไพ
(นายวิกรม อภิชาติพงศ์)
นายอภิวัฒน์ สมพรประเสริฐ
นายสมพร ประเสริฐ

นพทพ
๒๐๒๕๖๘
๒๕๓๖

นายวิกรม อภิชาติพงศ์
นายสมพร อธิไพ
นายอภิวัฒน์ สมพรประเสริฐ
นายสมพร ประเสริฐ



ตำแหน่งที่ดิน
 ๖๖๗
 เลขที่ดิน ๓๕๕
 หน้าสำรวจ ๑๖๗๒
 ตำบล หนองรี

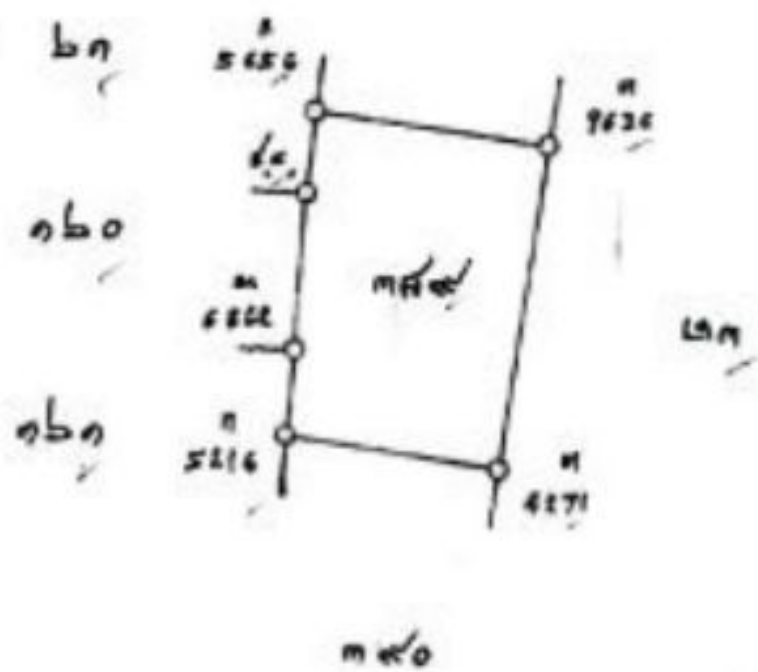
โฉนดที่ดิน
 เลขที่ ๕๕๑๕
 เล่ม ๕๒๗ หน้า ๕๕
 อำเภอ บางมด
 จังหวัด นนทบุรี

โฉนดที่ดิน

เป็นหนังสือสำคัญแสดงกรรมสิทธิ์
 ออกโดยอาศัยอำนาจตามประมวลกฎหมายที่ดิน

ให้แก่ ๑. นายอภัย วัฒนวงศ์ สัญชาติ ไทย รุขบ้านเลขที่ ๕๕ หมู่ ๗
๒. นายอภัย วัฒนวงศ์ สัญชาติ ไทย รุขบ้านเลขที่ ๕๕ หมู่ ๗
 ตำบล หนองรี อำเภอ บางมด จังหวัด นนทบุรี

ที่ดินแปลงเนื้อที่ประมาณ ๕ ไร่ งาน ๖๐ ตารางวา
 (แปด ไร่) รูปแบน
 มาตรการในระนาบ ๑.๓๕๖๐ มาตรการ ๑.๕๐๐๐



ออก ณ วันที่ ๕ เดือน กุมภาพันธ์ พุทธศักราช ๒๕๖๗ โดยนาย วิเศษ วัฒนวงศ์ เจ้าพนักงานที่ดิน



นาย วิเศษ วัฒนวงศ์ เจ้าพนักงานที่ดิน
นนทบุรี
 ๒๕๖๗
 นาย วิเศษ วัฒนวงศ์ เจ้าพนักงานที่ดิน
 นาย วิเศษ วัฒนวงศ์ เจ้าพนักงานที่ดิน
 นาย วิเศษ วัฒนวงศ์ เจ้าพนักงานที่ดิน



ตำแหน่งที่ดิน

เลขที่ ๑๑๕ โฉนด 12658-9
เลขที่โฉนด ๕๓๕ / 110
หน้าสำรวจ ๑๕๓๓
ตำบล บางตุ๊

โฉนดที่ดิน

เลขที่ ๕๕๕๓๑
เล่ม ๕๕๖ หน้า ๓๑
อำเภอ บางมืองทอง
จังหวัด มหาสารคาม

[Signature]
นาย ...

โฉนดที่ดิน

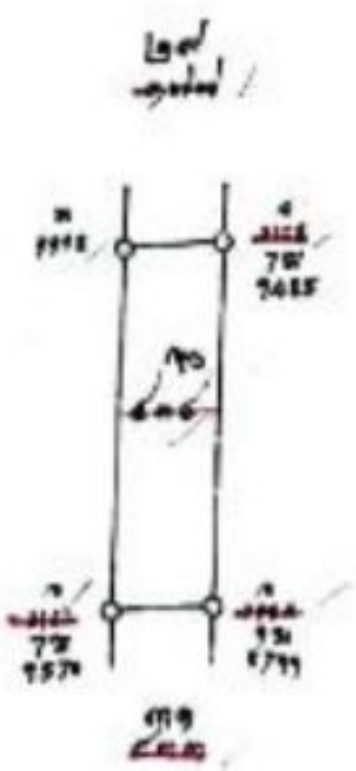
เป็นหนังสือสำคัญแสดงกรรมสิทธิ์
ออกโดยอาศัยอำนาจตามประมวลกฎหมายที่ดิน

ให้แก่ นางเจือ เพ็ชรฉ้วน สัญชาติ ไทย อยู่บ้านเลขที่ ๕ หมู่ที่ ๕

ถนน ... ตำบล บางตุ๊ อำเภอ บางมืองทอง จังหวัด มหาสารคาม

โฉนดที่ดินแปลงนี้ประกอบด้วย ๑ แปลง เนื้อที่ ๒๖ ไร่ ๖ งาน ๖๐ ตารางวา

มาตราส่วนในระนาบ ๑:๓๕๐๐ (ทรงเวกเตอร์แบบทแยงมุม) รูปแนบที่ (ทรงเวกเตอร์แบบทแยงมุม) มาตราส่วน ๑:๒๐๐๐



ออก ณ วันที่ ๒๒ เดือน กุมภาพันธ์ ปี ๒๕๖๖ ที่ ๓๖๖ กรุงเทพมหานคร



[Signature]
นาย ...
(นางสาว ...)
(นาย ...)

มหสารคาม
172170

[Signature]
นาย ...
นาย ...
นาย ...

จากโฉนดที่ดิน
เลขที่ ๕๕๕๓๑
เล่ม ๕๕๖ หน้า ๓๑
อำเภอ บางมืองทอง
จังหวัด มหาสารคาม

[Signature]
นาย ...





ตำแหน่งที่ดิน

เลขที่ 294
เลขที่โฉนดที่ดิน 1
หน้าสำรวจ 0620
ตำบล บางดุก

โฉนดที่ดิน

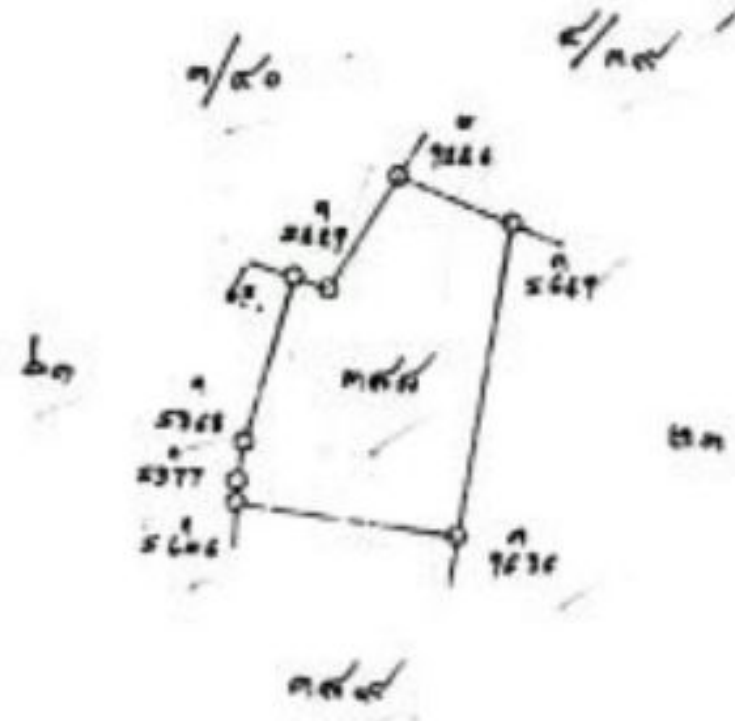
เลขที่ 45055
เล่ม สผพ หน้า 55
อำเภอ บางบัวทอง
จังหวัด นนทบุรี

โฉนดที่ดิน

เป็นหนังสือสำคัญแสดงกรรมสิทธิ์
ของที่ดินอันมีจำนวนประมาณ ๑ ไร่ ๑ งาน ๑๖๐ ตารางวา

ให้แก่ ดร. มารวยฮั่ม นพคุณประเสริฐ สัญชาติ ไทย อยู่บ้านเลขที่ ๙๕ หมู่ ๗
ตำบล ๙. ดอนไม้ อำเภอ บางบัวทอง จังหวัด นนทบุรี

ที่ดินแปลงนี้ตั้งอยู่ประมาณ ๙ ไร่ ๑ งาน ๑๖๐ ตารางวา
มาตราส่วนในราชการ ๑:๓๙๖๐ (แปล ๑:๖๐) รูปแปลง มาตราส่วน ๑:๕๐๐



ออก ณ วันที่ ๙ เดือน กุมภาพันธ์ พุทธศักราช ๒๕๓๖



นายวิชาญ นพคุณ
(นายวิชาญ นพคุณ)
(นายวิชาญ นพคุณ)

1 ก.พ. 2537 นนทบุรี 202585

นายวิชาญ นพคุณ
(นายวิชาญ นพคุณ)
1 ก.พ. 2537
1 ก.พ. 2537



ตำแหน่งที่ดิน

เลขที่ ๑๑๕ โฉนด 12458-7
เลขที่โฉนด ๕๓๕/๓๐
หน้าสำรวจ ๑๕๓๓
ตำบล นางดู่

[Signature]
นายวิชาญ วัฒนพงษ์

โฉนดที่ดิน

เป็นหนังสือสำคัญแสดงกรรมสิทธิ์

ออกโดยอาศัยอำนาจตามประมวลกฎหมายที่ดิน

โฉนดที่ดิน

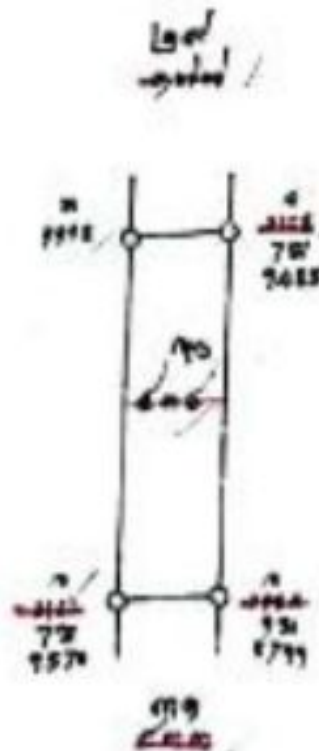
เลขที่ ๕๕๕๓๑
เนื้อที่ ๕๕๖ ไร่ ๓๑
ตำบล นางดู่
จังหวัด นนทบุรี

ให้แก่ ดวงเจ็ด เพ็ชรดวง สัญชาติ ไทย อยู่บ้านเลขที่ ๕ หมู่ ๕

ถนน ตำบล นางดู่ ตำบล นางดู่ อำเภอ นางดู่ จังหวัด นนทบุรี

โฉนดที่ดินแปลงนี้ประกอบด้วย ๑ แปลง เนื้อที่ ๕๕๖ ไร่ ๓๑

มาตราส่วนในระนาบ ๑:๓๕๐๐ (แปลงบริเวณที่วัดวัดบางขวาง) ๒ แปลง เนื้อที่ ๑๒๐๐๐
รูปแนบที่ (แปลงบริเวณที่วัดวัดบางขวาง) ๒ แปลง เนื้อที่ ๑๒๐๐๐



ออก ณ วันที่ ๒๒ สิงหาคม ๒๕๖๓



[Signature]
นายวิชาญ วัฒนพงษ์
(นางสาวดวงเจ็ด เพ็ชรดวง)
(นายวิชาญ วัฒนพงษ์)

นนทบุรี
172170

[Signature]
นายวิชาญ วัฒนพงษ์
นายวิชาญ วัฒนพงษ์
นายวิชาญ วัฒนพงษ์

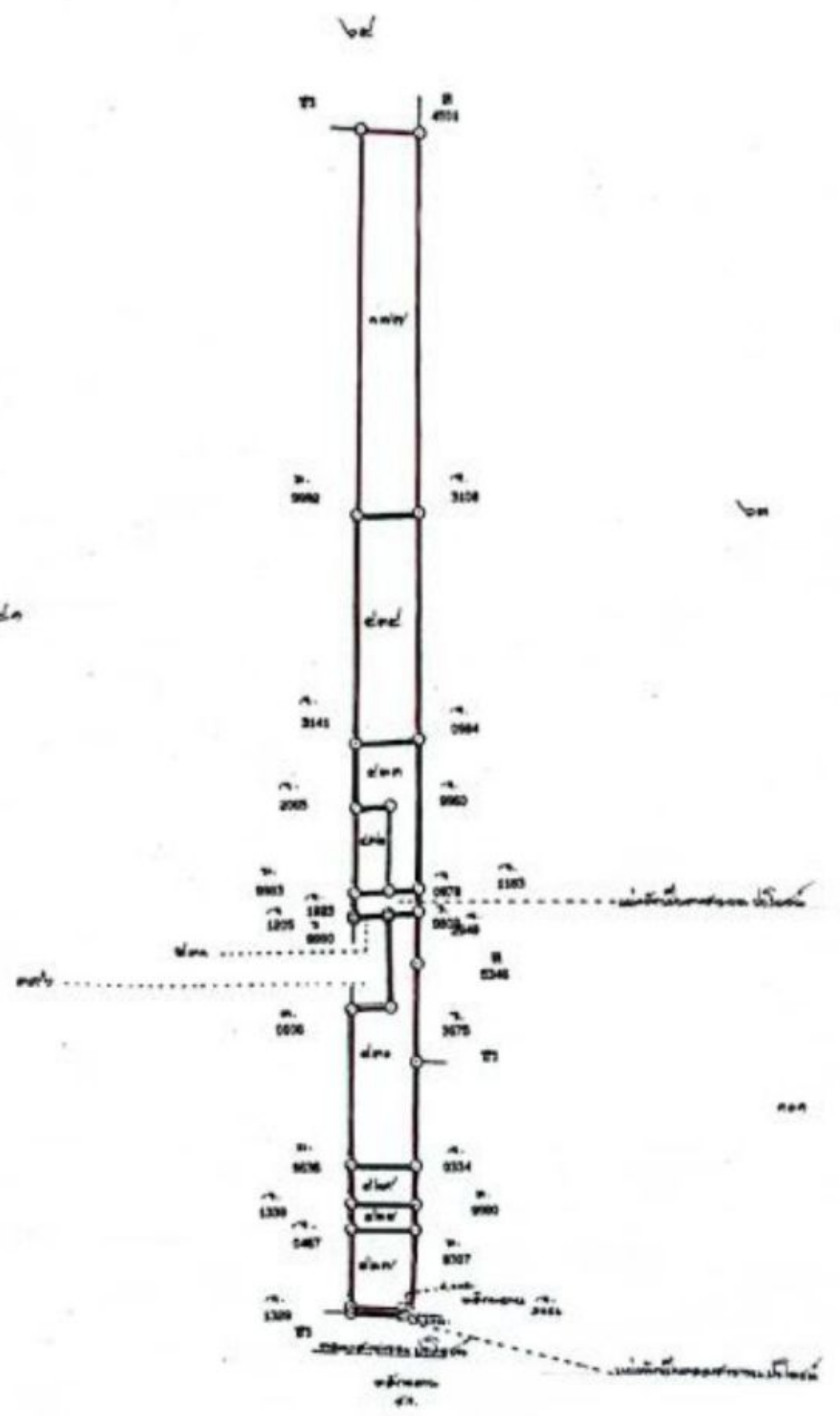
จากโฉนดที่ดิน
เลขที่ ๕๕๕๓๑
เนื้อที่ ๕๕๖ ไร่ ๓๑
ตำบล นางดู่
จังหวัด นนทบุรี

[Signature]
นายวิชาญ วัฒนพงษ์

ที่ดินรายน ๕๓ เลขที่ดิน ๓๒๗ หน้าสำรวจ ๓๒๗ โฉนดที่ดินเลขที่ ๓๒๗๓

ตำบล หนองรี อำเภอ หนองเสือ จังหวัด หนองรี

มาตราส่วน ๑ : ๒๐,๐๐๐



[Signature] หัวหน้าการ
12 ต.ค. 2537

สำหรับขอขอยกแก่เจ้าของที่ดิน

[Signature] เจ้าพนักงานที่ดิน
(นางสาวอรุณวรรณ ธรรมารัตน์)



ตำแหน่งที่ดิน
รพท. ๑๐๓
เลขที่ดิน ๑๑๑
หน้าสำรวจ ๑๑๑
ตำบล มวกเหล็ก

โฉนดที่ดิน
เลขที่ ๑๑๑ ๑๑๑
เล่ม ๑๑๑ หน้า ๑๑๑
อำเภอ มวกเหล็ก
จังหวัด นครราชสีมา

เลขจากโฉนด
๑๑๑
๑๑๑

โฉนดที่ดิน
เป็นหนังสือสำคัญแสดงกรรมสิทธิ์
ออกโดยอาศัยอำนาจตามประมวลกฎหมายที่ดิน

ให้แก่ นายสี เพชรรัตน์ สัญชาติ ไทย อยู่บ้านเลขที่ ๕ หมู่ ๕
ถนน ตำบล มวกเหล็ก อำเภอ มวกเหล็ก จังหวัด นครราชสีมา
ที่ดินแปลงนี้เนื้อที่ประมาณ ๕ ไร่ ๑ งาน ๑๑๑ ตารางวา

มาตราส่วนในกระดาษ ๑:๑๕๐๐ **รูปแผนที่** มาตราส่วน ๑:๑๐๐๐



ออก ณ วันที่ ๑๑/๑๑/๑๑๑ เดือน ๑๑ ปี ๑๑๑๑ พุทธศักราช ๑๑๑๑๑๑๑๑

[Signature]
(นายวิชาญ นนทพันธ์)
เจ้าพนักงานที่ดิน

[Signature]
นายวิชาญ นนทพันธ์
เจ้าพนักงานที่ดิน



13 พ.ค. ๑๑๑๑
[Signature]
หัวหน้าการ



ตำแหน่งที่ดิน ๑๐-๑๐น.
เลขที่ ๕-๕๑.
เลขที่ ๑๕๕
หน้าสำรวจ ๕๗๓
ตำบล มารดุด

โฉนดที่ดิน
เลขที่ ๒๕๗๘๗
เล่ม ๒๕๘ หน้า ๘๗
อำเภอ มารดุด
จังหวัด นครราชสีมา

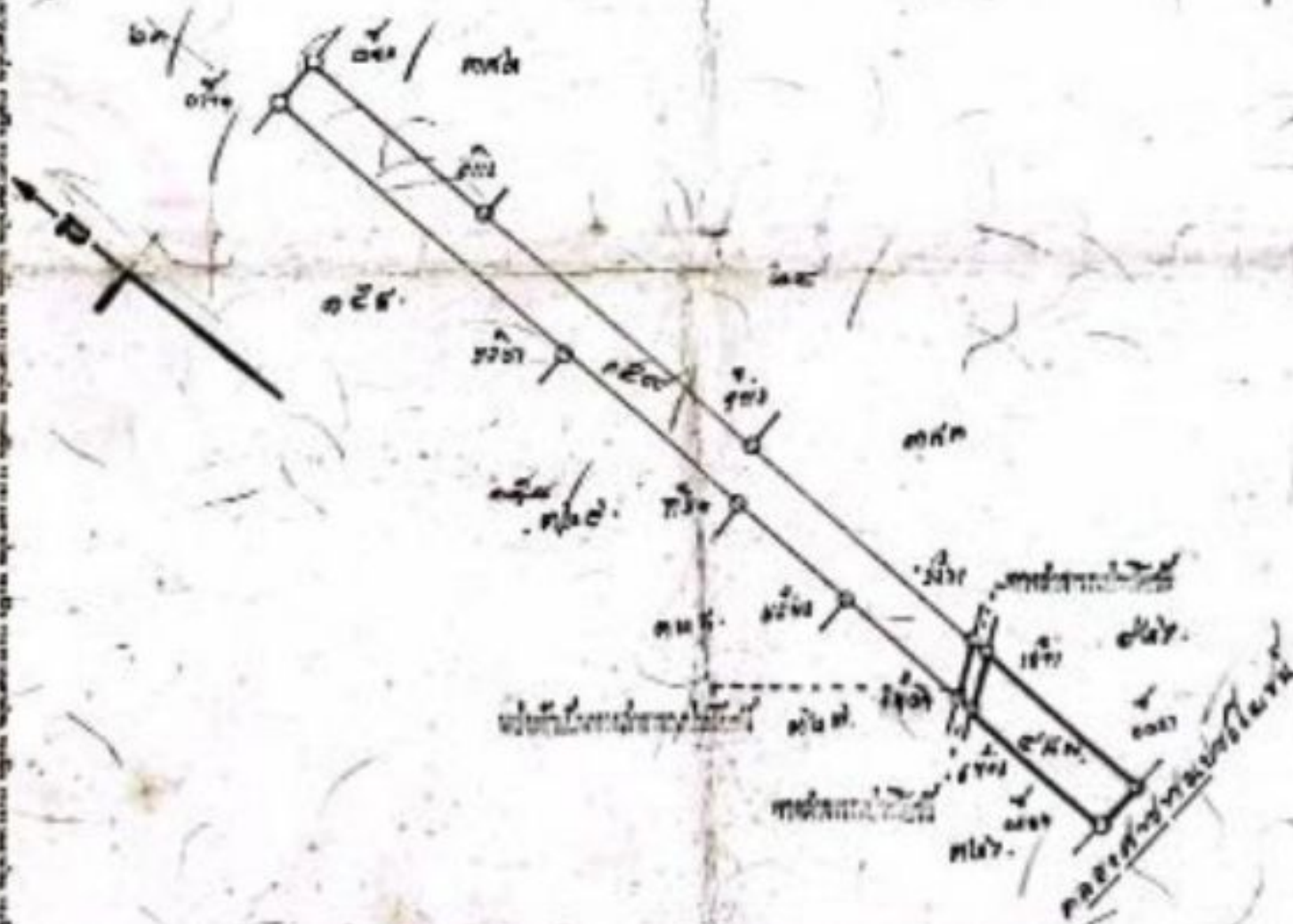
เลขจากโฉนด
๕๗
๕๘

โฉนดที่ดิน

เป็นหนังสือสำคัญแสดงกรรมสิทธิ์
จตุรทิศของที่ดินจำนองตามประมวลกฎหมายที่ดิน

โฉนดที่ดิน เลขที่ ๒๕๗๘๗ เล่ม ๒๕๘ หน้า ๘๗
อำเภอ มารดุด จังหวัด นครราชสีมา
ที่ดินโฉนดเลขที่ ๒๕๗๘๗ เล่ม ๒๕๘ หน้า ๘๗
โฉนดที่ดิน เลขที่ ๒๕๗๘๗ เล่ม ๒๕๘ หน้า ๘๗

มาตราส่วนในระนาบ ๑:๓๓๐๐ / **รูปแนบ** / มาตราส่วน ๑:๕๐๐๐



กรมที่ดิน
อธิบดี
12 มี.ค. 2528

กรมที่ดิน
เลขที่ ๑๗๙๑๙๒
18 ก.พ. 2528

นาย...
นาย...
(นายอำเภอ มารดุด)



ตำแหน่งที่ดิน ๑๐๓
 ๘๑.
 ๘๖๓
 เลขที่กิน ๑๖๓
 หน้าสำรวจ ๕๕๕
 ตำบล มวกเหล็ก

โฉนดที่ดิน
 เลขที่ ๒๓๖๐๐
 เล่ม ๒๓๖ หน้า ๑๐๐
 อำเภอ บางน้ำเปรี้ยว
 จังหวัด นนทบุรี

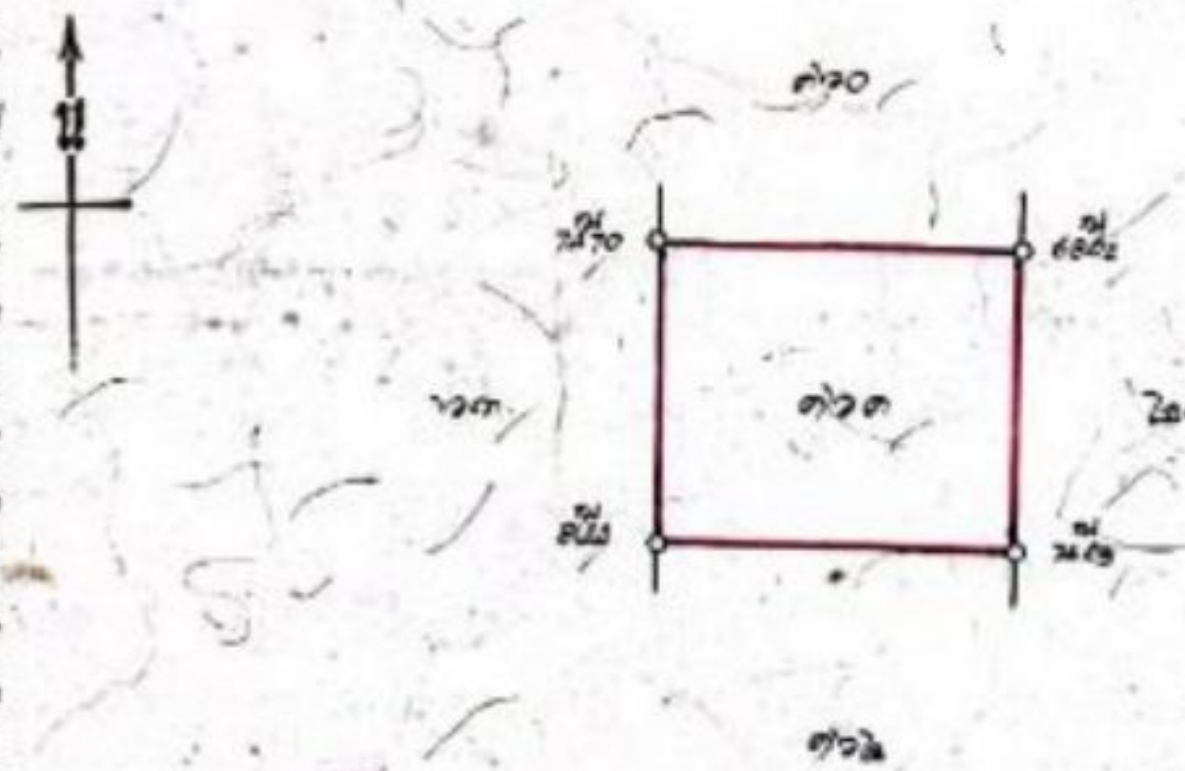
โฉนดที่ดิน

เป็นหนังสือสำคัญแสดงกรรมสิทธิ์

ออกโดยอธิบดีกรมที่ดินกระทรวงมหาดไทย

โฉนดที่ดินเลขที่ ๒๓๖๐๐ เล่ม ๒๓๖ หน้า ๑๐๐
 ตำบล มวกเหล็ก อำเภอ บางน้ำเปรี้ยว จังหวัด นนทบุรี
 เนื้อที่ ๑๖๓ ไร่ ๑๕ ตารางวา
 ๑๖๓ ไร่ ๑๕ ตารางวา

มาตราส่วนในระนาบ ๑:๓๓๖๐๐ รูปแบบที่ มาตราส่วน ๑:๒๐๐๐



นาย อดิสรณ์ อดิสรณ์
 นาย อดิสรณ์ อดิสรณ์

๒๖ - 095130
 สังกัด - สังกัด

นาย อดิสรณ์ อดิสรณ์
 นาย อดิสรณ์ อดิสรณ์

โฉนดที่ดิน

(น.ส.๕๑)



ตำแหน่งที่ดิน
โฉนดที่ดิน
เลขที่ดิน ๑๖๒
หมู่ที่ ๑๖
ตำบล หนองบัว

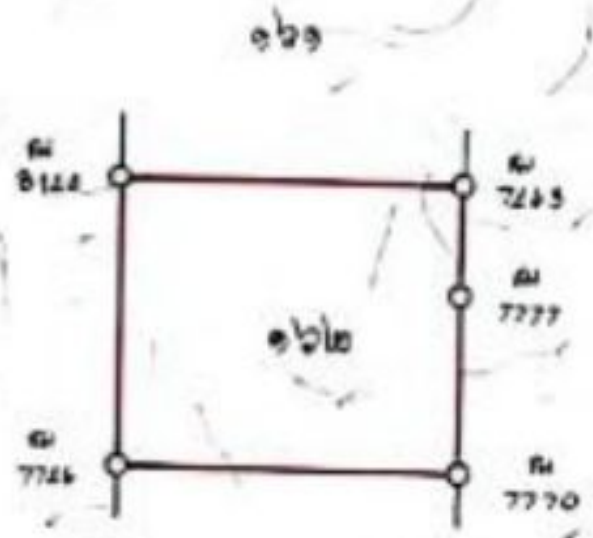
โฉนดที่ดิน
เลขที่ ๒๓๓/๒๐๑
เล่ม ๒๓๓ หน้า ๑
อำเภอ นนทบุรี
จังหวัด นนทบุรี

โฉนดที่ดิน

เป็นหนังสือสำคัญแสดงกรรมสิทธิ์
ออกโดยอาศัยอำนาจตามประมวลกฎหมายที่ดิน

ให้แก่ นายสงวน แสงอรุณ สัญชาติ ไทย อยู่บ้านเลขที่ ๕๖ หมู่ ๑
ถนน _____ ตำบล หนองบัว อำเภอ นนทบุรี จังหวัด นนทบุรี
ชื่อ นางสาว... ตำบล หนองบัว อำเภอ นนทบุรี จังหวัด นนทบุรี
ที่ดินแปลงนี้ที่ปรากฏ - ๓ - ไร่ - ๐๕ - ตารางวา

มาตราส่วนในระนาบ ๑:๓๕๐๐ รูปแผนที่ มาตราส่วน ๑: ๕๐๐๐



ออก ณ วันที่ ๑๓ เดือน พฤษภาคม พ.ศ. ๒๕๓๓ ที่ สำนักงานที่ดินจังหวัดนนทบุรี



นายสมมาตร อุดมการณ์
13 ส.ค. 2533
นายสมมาตร อุดมการณ์
13 ส.ค. 2533

นางสาว...
049476

นางสมมาตร อุดมการณ์
นายสมมาตร อุดมการณ์
17 ส.ค. 2533

หมายเหตุ
โฉนดที่ดิน
โฉนดที่ดิน



ตำแหน่งที่ดิน ๑๐๓.
รวม ๕๗.
เลขที่ดิน ๑๖๓
หน้าสำรวจ ๕๕๗
ตำบล มวยวีรดี

โฉนดที่ดิน
เลขที่ ๒๗๒๐๒
เล่ม ๒๗๓ หน้า ๒
ตำบล มวยวีรดี
จังหวัด นนทบุรี

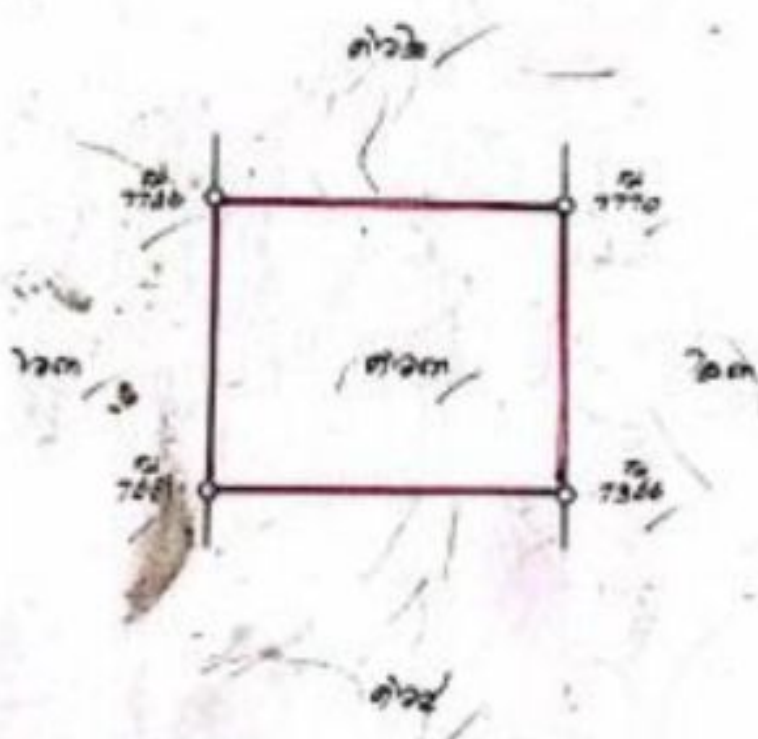

มาจากโฉนด
เลขที่ ๖๕-
๕๓

โฉนดที่ดิน

เป็นหนังสือสำคัญแสดงกรรมสิทธิ์
ออกโดยอาศัยอำนาจตามประมวลกฎหมายที่ดิน

โฉนดที่ดิน เลขที่ ๒๗๒๐๒ เล่ม ๒๗๓ หน้า ๒
ตำบล มวยวีรดี อำเภอเมืองนนทบุรี จังหวัด นนทบุรี
เนื้อที่ ๑๕ ไร่ ๐๕ ตารางวา

ภาคทศนิยมในราคา ๑๓๓๑๐๐ รูปแบบที่ ภาคทศนิยม ๑๖๐๐๐



นาย ...
นาย ...
20 ส.ย. 2527

๒๖ -095132
นาย ...

นาย ...
นาย ...
(นายจรัส รักนัชรพ)

ตำแหน่งที่ดิน ๑๐๓.

รพท. ๗๗
เลขที่ดิน ๑๕๓
หน้าสำรวจ ๕๓๖
ตำบล มอครัด

โฉนดที่ดิน

เป็นหนังสือสำคัญแสดงกรรมสิทธิ์
ออกโดยอธิบดีอำนาจตามประมวลกฎหมายที่ดิน

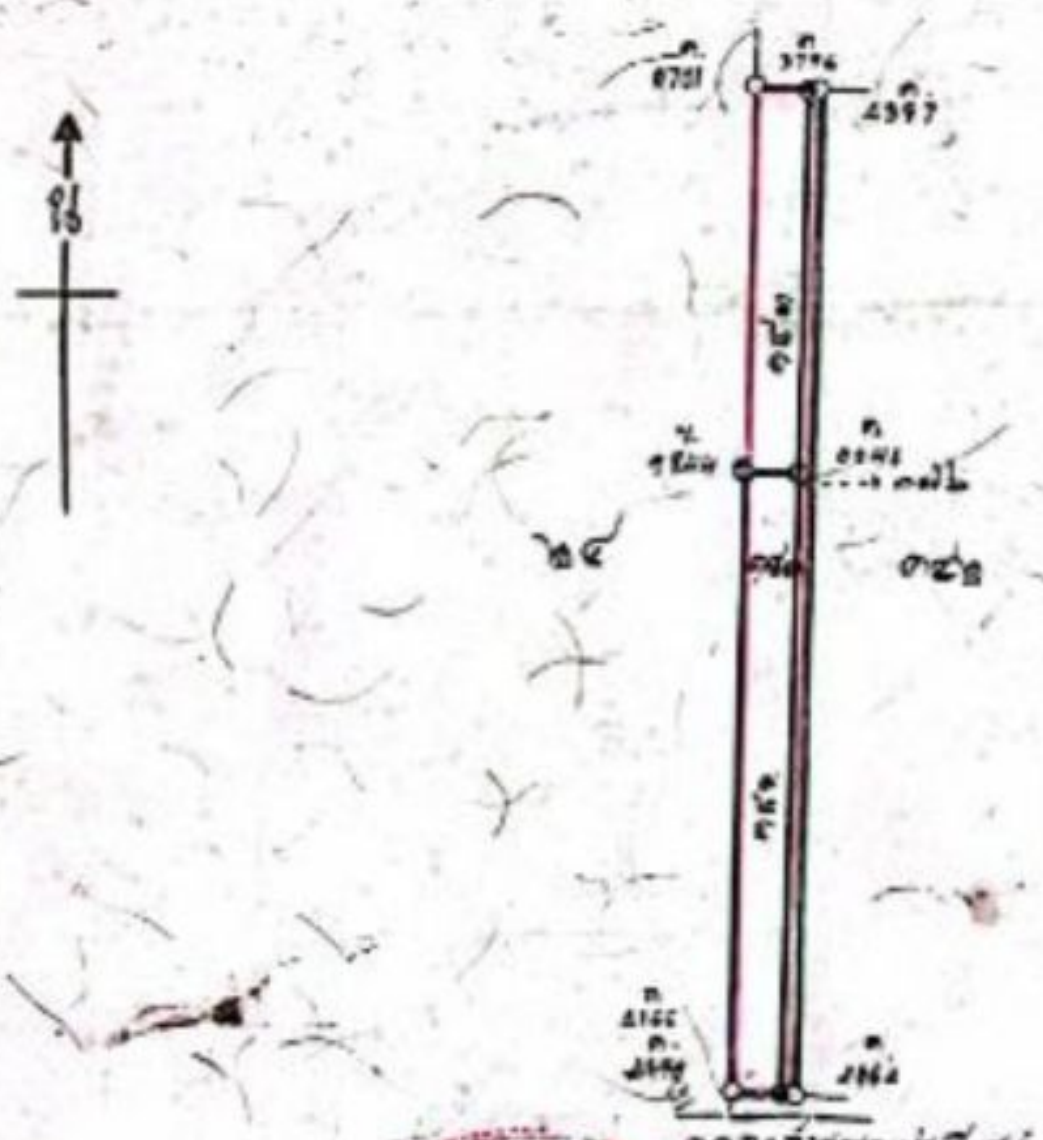
โฉนดที่ดิน

เลขที่ ๕๑๕๕๖
เล่ม ๕๖๐ หน้า ๕๖
ตำบล มอครัด
จังหวัด นนทบุรี

จากโฉนด
๖๕
๕๕

ให้แก่ นายแพทย์ ดาสดงษ์ สัญชาติ ไทย ชนชั้นสามัญ ๕ หมู่ ๕
ถนน
ชื่อ
ตำบล มอครัด อำเภอ มอครัด จังหวัด นนทบุรี
ที่ดินแปลงนอกประมาณ ๖ ไร่ ๓ งาน ๕๕ ตารางวา

ภาคส่วนในระวาง ๑.๓๕๑๐ รูปแปลงที่ (ภาคส่วน ๑.๕๐๐๐)



นายแพทย์ ดาสดงษ์
ผู้รับโฉนด
นายแพทย์ ดาสดงษ์
ผู้รับโฉนด

๒๕ - 088144

๗ ๖ ๕๖ ๒๕๒๕

นายแพทย์ ดาสดงษ์
ผู้รับโฉนด
นายแพทย์ ดาสดงษ์
ผู้รับโฉนด



ตัวหนังสือที่ต้น ๑๐๓.
ระวาง ๘๓.
เลขที่รับ ๑๖๐
หน้าสำรวจ ๕๕๕
ตำบล มวกคูรีด

โฉนดที่ดิน
เลขที่ ๒๗๑๕๔
เล่ม ๒๗๖ หน้า ๕๔
ตำบล มวกคูรีด
จังหวัด นนทบุรี

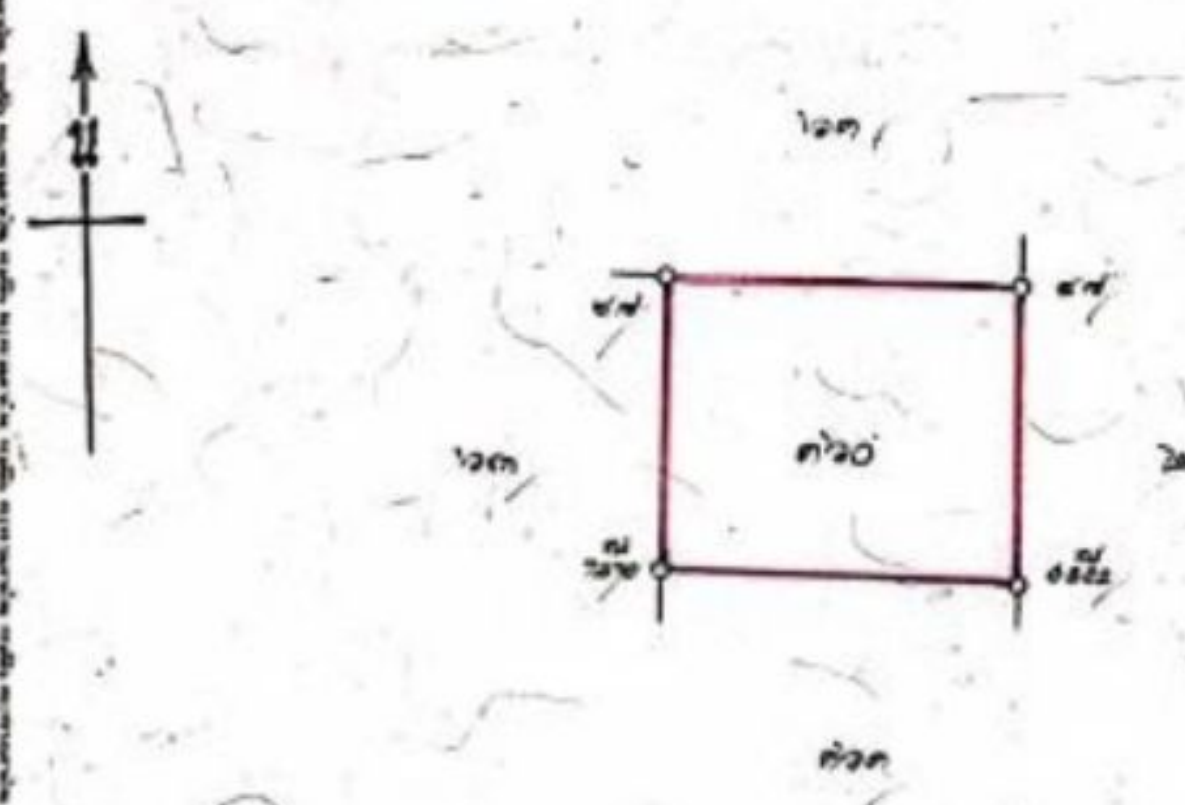
หมายเหตุ
พื้นที่ ๖๕
ไร่ ๕๓

โฉนดที่ดิน

เป็นหนังสือสำคัญแสดงกรรมสิทธิ์
ออกโดยอาศัยอำนาจตามประมวลกฎหมายที่ดิน

โฉนดที่ดิน เลขที่ ๒๗๑๕๔ เล่ม ๒๗๖ หน้า ๕๔
ตำบล มวกคูรีด อำเภอเมืองนนทบุรี จังหวัด นนทบุรี
เนื้อที่ ๖๕ ไร่ ๕๓ ตารางวา
โฉนดที่ดินเลขที่ ๒๗๑๕๔ เล่ม ๒๗๖ หน้า ๕๔

ภาคส่วนในระวาง ๑.๓๗๗๖๐ รูปแบบที่ ภาคส่วน ๑.๕๐๐๐



วันที่ ๒๖
๒๖ ส.ค. ๒๕๒๗

๒๖ -095129
นายเอกสิทธิ์ เกตุธรรม

นาย เอกสิทธิ์ เกตุธรรม
๒๖ ส.ค. ๒๕๒๗
หัวหน้างาน

ตำแหน่งที่ดิน ๑๐๓

ระวาง ๘๗

เลขที่ดิน ๑๖๑

หน้าสำรวจ ๕๕๕

ตำบล มวกศรี

โฉนดที่ดิน

เป็นหนังสือสำคัญแสดงกรรมสิทธิ์
ออกโดยอธิบดีอำนวยการตามประมวลกฎหมายที่ดิน

โฉนดที่ดิน

เลขที่ ๒๗๖๐๐

เล่ม ๒๗๖ หน้า ๑๐๐

อำเภอ บางบัวทอง

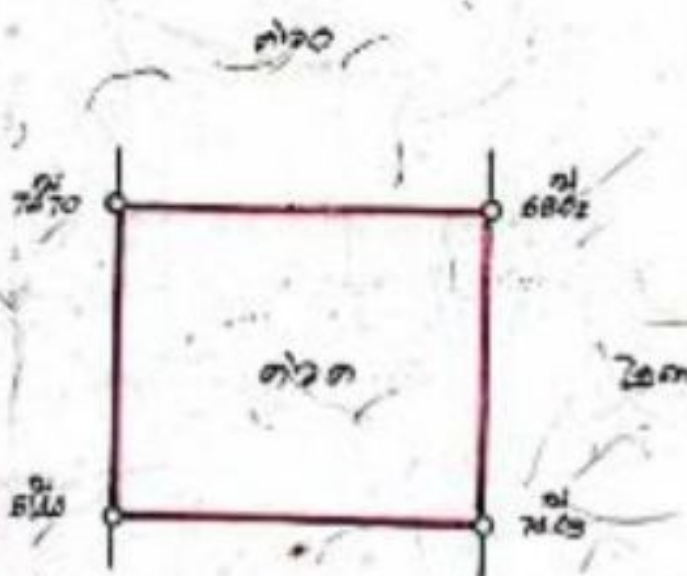
จังหวัด นนทบุรี

โฉนดที่ดิน เลขที่ ๒๗๖๐๐ เล่ม ๒๗๖ หน้า ๑๐๐
ตำบล มวกศรี อำเภอ บางบัวทอง จังหวัด นนทบุรี
ที่ดินแปลงนี้เนื้อที่ประมาณ ๓ ไร่ ๐๕ ตารางวา

มาตราส่วนในระวาง ๑:๓๓๖๐

รูปแผนที่

มาตราส่วน ๑:๒๐๐๐



นาย...
นาย...
นาย...

๒๖ -0951-30
กรมที่ดิน

นาย...
นาย...
นาย...

ตัวหนังสือ

ราคา 5036.14638-7

เลขที่ ๓๘

หน้าสาร ๕๓๑

ตำบล บางคูรัด

โฉนดที่ดิน

เป็นหนังสือสำคัญแสดงกรรมสิทธิ์
ออกโดยอาศัยอำนาจตามประมวลกฎหมายที่ดิน

โฉนดที่ดิน

เลขที่ ๒๐๕๕๐

เล่ม ๒๒๐ หน้า ๕๑

อำเภอ บางบัวทอง

จังหวัด นนทบุรี

ให้แก่ นายนิวัฒน์ ศิลาภัย สัญชาติ ไทย อยู่บ้านเลขที่ ๒๐/๓๕ หมู่ที่ ๒

ถนน ตำบล เสาธงหิน อำเภอ บางใหญ่ จังหวัด นนทบุรี

ชื่อ - ตำบล เสาธงหิน อำเภอ บางใหญ่ จังหวัด นนทบุรี

ที่ดินแปลงเดิมขนาด ๘ ไร่ ๑ งาน ๗๕ ตารางวา

(แปลโฉนดที่ดินจากโฉนดที่ดิน)

มาตราส่วนในระนาบ ๑: ๑๐๐๐ รูปแผนที่ มาตราส่วน ๑: ๒๐๐๐

ที่ดินแปลงนี้ใช้รูปแผนที่ใบต่อไป

โฉนดที่ดินแปลงนี้รวมจากโฉนดที่ดินเดิม
เลขที่ ๒๐๕๕๐, ๓๖๗๒๖ รวม ๒ โฉนด
ตำบลบางคูรัด อำเภอบางบัวทอง
จังหวัดนนทบุรี

(นางสาวอเนก ธรรมเที่ยง)
เจ้าพนักงานที่ดิน

ออก ณ วันที่ สิบเจ็ด เดือน ธันวาคม พุทธศักราช สองพันห้าร้อยห้าสิบสาม



(นายสมนึก อภิรม)
เจ้าพนักงานที่ดิน

(นางสาวอเนก ธรรมเที่ยง) ๙ สิงหาคม 2553

นนทบุรี

(นายสมนึก อภิรม) ๙ สิงหาคม 2553

เลขที่ 465226

(นางสาวอเนก ธรรมเที่ยง)

(นายสมนึก อภิรม)

(นายสมนึก อภิรม)

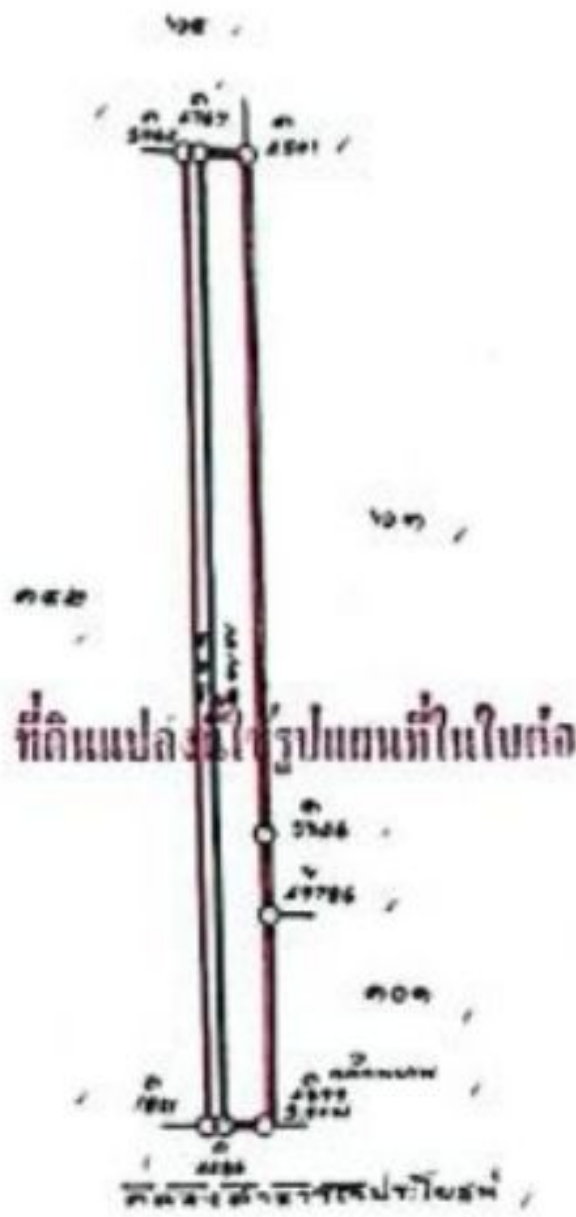
นางจอนแผนก ๒๖ พ.ธ.๒๕๕๓
นางวรรณแผนก ๓๐ พ.ธ.๒๕๕๓
หัวหน้าการ ๓๓ พ.ธ.๒๕๕๓

รูปแผนที่ (ใบต่อ)

แผนที่

ที่ดินรวาง ๓๐๗ เลขที่ดิน ๓๕๓ หน้าสำรวจ ๕๓๐ โฉนดที่ดินเลขที่ ๒๕๓๕๐
ตำบล บางคูเวียง อำเภอ บางน้ำแพร่ง จังหวัด นครบุรี

มาตราส่วน ๑ : ๕๐๐๐



[Signature]
หัวหน้าการ

[Signature]
เจ้าพนักงานที่ดิน

เมืองนนทบุรี (น.ร. ๕๖)



ตำแหน่งที่ดิน ๑๐๓-๑๐๓๖ T. ๒๒๑๒-7
เลขที่โฉนดที่ดิน ๑๕๑
หมายเลขที่ดิน ๕๓๐

โฉนดที่ดิน
เลขที่ ๑๑๕๕๐
เนื้อที่ ๑๐๐ ตารางวา ๕๐
ตำบล นวมินทร์
จังหวัด นนทบุรี

เลขที่โฉนด ๑๑๕๕๐
เลขที่โฉนด ๑๑๕๕๐

โฉนดที่ดิน
เป็นหนังสือสำคัญแสดงกรรมสิทธิ์
ออกโดยอาศัยอำนาจตามประมวลกฎหมายที่ดิน

โฉนดที่ดิน เลขที่ ๑๑๕๕๐ โฉนดที่ดิน เลขที่ ๑๑๕๕๐
โฉนดที่ดิน เลขที่ ๑๑๕๕๐ โฉนดที่ดิน เลขที่ ๑๑๕๕๐

โฉนดที่ดิน เลขที่ ๑๑๕๕๐ โฉนดที่ดิน เลขที่ ๑๑๕๕๐
โฉนดที่ดิน เลขที่ ๑๑๕๕๐ โฉนดที่ดิน เลขที่ ๑๑๕๕๐



ที่ดินแปลงเดิมการแบ่งแยก ให้รูปแปลงที่ดินในใบต่อรูปแปลงที่ดิน



นายเอกวิทย์ มุ่งสัมพันธ์
เจ้าพนักงานที่ดินจังหวัดนนทบุรี

Handwritten signatures and stamps at the bottom of the document, including a date stamp '๒๕๖๓-๐๘-๒๒'.



ตำแหน่งที่ดิน

ระวาง ๑๑-๑๑

เลขที่ดิน ๒๑

หน้าสำรวจ ๑๗๘

ตำบล นวนคร

โฉนดที่ดิน

เลขที่ ๒๗๕๕

เล่ม ๒๗ หน้า ๕๕

อำเภอ นวนคร

จังหวัด นนทบุรี

โฉนดที่ดิน

เป็นหนังสือสำคัญแสดงกรรมสิทธิ์

ออกโดยอธิบดีกรมที่ดิน

ให้แก่ นายจิม ชำมัด

สัญชาติ ไทย

อยู่บ้านเลขที่ นวนคร

ถนน

ตำบล นวนคร

อำเภอ นวนคร

จังหวัด นนทบุรี

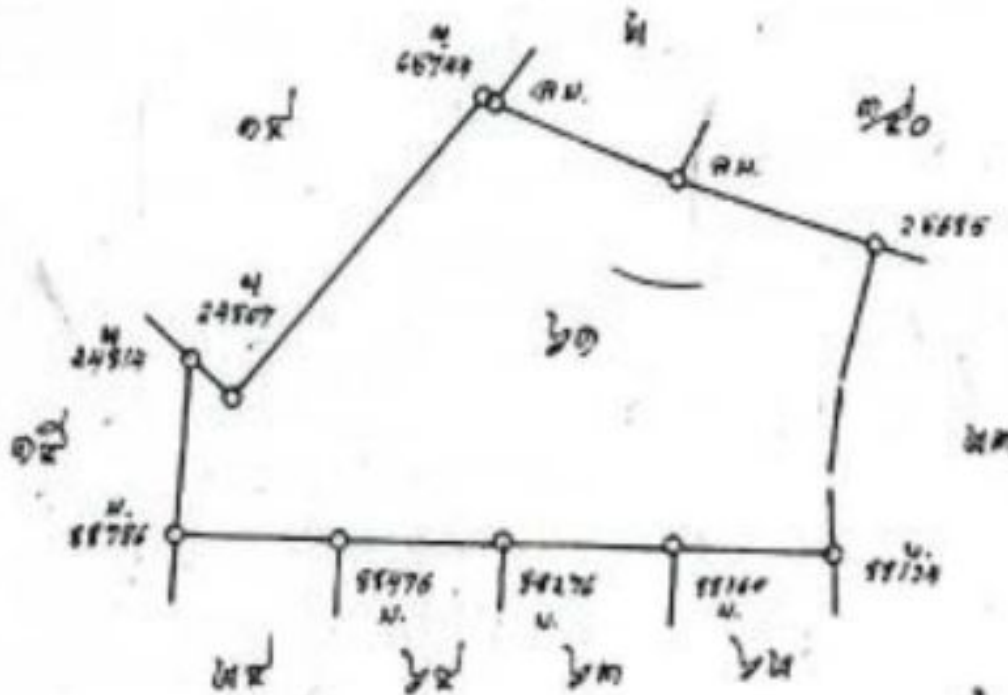
โฉนด

ที่ดินแปลงเนื้อที่ประมาณ ๕๗ ไร่ ๑ งาน ๒๒ ตารางวา

ภาคส่วนในระวาง ๑:๓๕๖๐

รูปแบบที่

ภาคส่วน ๑:๕๐๐๐



ออก ณ วันที่ ๑๕ สิงหาคม ๒๕๓๙

(Signature)
(ว่าที่ ร.ต.สุเทพ ทรัพย์สูงศักดิ์)
เจ้าพนักงานที่ดิน

(Signature)
นายจิม ชำมัด

นนทบุรี

309057

นายจิม ชำมัด

(Signature)
นายจิม ชำมัด

๒๓ ๒๕๓๙

๒๓ ๒๕๓๙


รูปแผนที่ (ใบต่อ)

แผ่นที่

เลขที่ดิน ๖๔ หน้าสำรวจ ๑๓๑ โฉนดที่ดินเลขที่ ๖๗๕๕

ตำบล ช่างตุ้ม อำเภอ ช่างตุ้ม จังหวัด แพร่

มาตราส่วน ๑ : ๕๐๐๐



แผนที่แสดงการสำรวจที่ดิน (โฉนดที่ดินเลขที่ ๖๗๕๕) ส.จ. ๕๓๓ ๗๓๑ ๕๖. ๓๓๑ ๕๓๓๕ ๕๓๓๕ ๕๓๓๕ ๕๓๓๕

หน้าทำการ 23 พ.อ. ๕๓๒

สำหรับโฉนดที่ดินเจ้าของที่ดิน

เจ้าพนักงานที่ดิน 27 พ.อ. ๒๕๓๒



(น.ส.๕๖)

ตำแหน่งที่ดิน ๕๐๓๖ I 4 W 8-7

ร.ร.ท.

เลขที่ ๑๕๖

หน้าสำรวจ ๕๗๖

ตำบล บางคูเวต

(นายวิชาญ ตรีคุณ) โฉนดที่ดิน
เป็นหนังสือสำคัญแสดงกรรมสิทธิ์
ออกโดยอาศัยอำนาจตามประมวลกฎหมายที่ดิน

โฉนดที่ดิน

เลขที่ ๒๕๖๒

เล่ม ๒๕๖ หน้า ๘

อำเภอ บางคูเวต

จังหวัด นครราชสีมา

ยกจากโฉนด

๕๗

๕๖

ให้แก่ นายชิ่ง กนกพันธ์

สัญชาติ ไทย

อยู่บ้านเลขที่ ๒

หมู่ที่ ๕

ถนน

ตำบล บางคูเวต

อำเภอ บางคูเวต

จังหวัด นครราชสีมา

โฉนด

ที่ดินแปลงเดิมโฉนดเลขที่

๑๐๐๐

๒๐

๒๐

ภาคทศส่วนในระนาบ ๑.๐๐๐

รูปแผนที่

ภาคทศส่วน ๑.๔๐๐



นายวิชาญ ตรีคุณ
นายวิชาญ ตรีคุณ
นายวิชาญ ตรีคุณ

นายวิชาญ

๑๗ - 179491

นายวิชาญ ตรีคุณ
นายวิชาญ ตรีคุณ
นายวิชาญ ตรีคุณ



ตราแผ่นดิน
เลขที่ 5036 I 4638-4,4640-16
เลขที่ ๑๑
หน้าสำรวจ ๑๕๑๓๕
ตำบล พืชไร่

โฉนดที่ดิน
เลขที่ ๑๕๑๓๕
เล่ม ๑๕๑๓๕ หน้า ๒๒
ตำบล พืชไร่
จังหวัด ชลบุรี

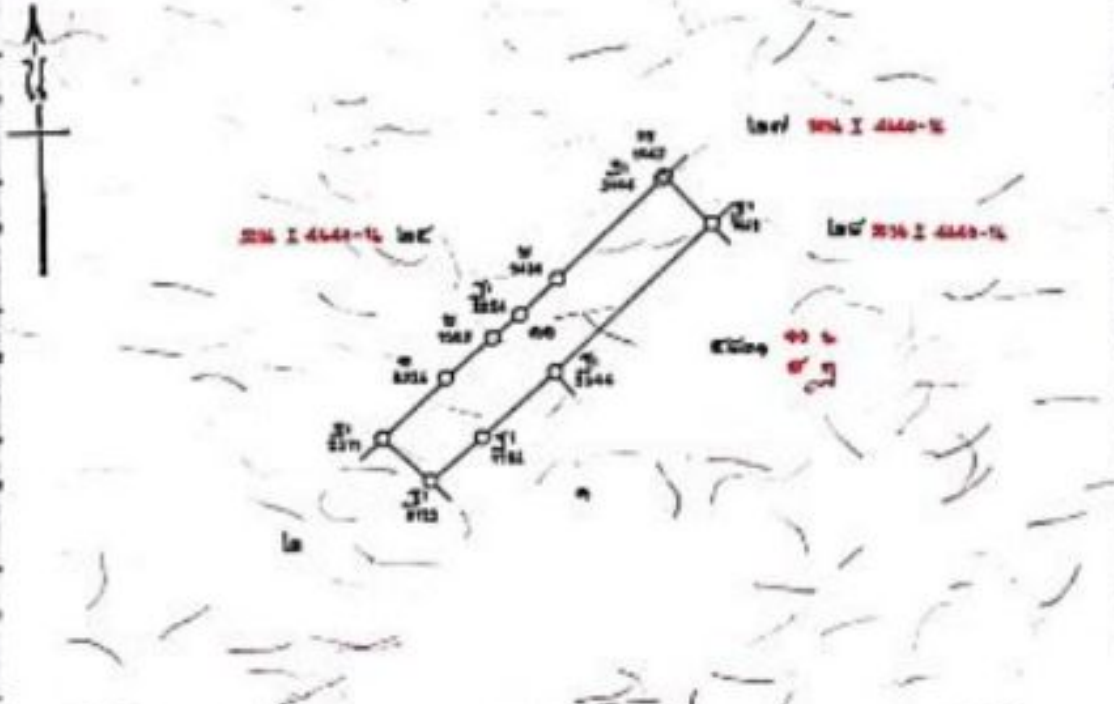
กรมที่ดิน
๑๕๑๓๕
หน้าสำรวจ ๑๕๑๓๕
ตำบล พืชไร่

โฉนดที่ดิน

เป็นหนังสือสำคัญแสดงกรรมสิทธิ์
ออกโดยอธิบดีกรมที่ดินกระทรวงมหาดไทย

พื้นที่ ๑๕๑๓๕ ตารางวา ๑๕๑๓๕ ตารางวา ๑๕๑๓๕ ตารางวา ๑๕๑๓๕ ตารางวา ๑๕๑๓๕ ตารางวา
ตำบล พืชไร่ จังหวัด ชลบุรี

ที่ดินประเภท ๑-๑๐๐๐ ๑-๑๐๐๐ ๑-๑๐๐๐ ๑-๑๐๐๐ ๑-๑๐๐๐
(ท.ร.๑๐๐๐)
ภาคพื้นในราคา ๑.๐๐๐๐ ระบุแบบที่ ๑.๕๐๐๐



ออก ณ วันที่ ๑๕/๑๑/๒๕๖๓
กรมที่ดิน กระทรวงมหาดไทย



นาย [Signature] ๒๕/๑๑/๒๕๖๓ ๐๔๘๔๗๗
นาย [Signature] ๒๕/๑๑/๒๕๖๓
นาย [Signature] ๒๕/๑๑/๒๕๖๓
นาย [Signature] ๒๕/๑๑/๒๕๖๓

กรมการที่ดิน กรมที่ดิน กระทรวงมหาดไทย กรมที่ดิน กระทรวงมหาดไทย

โฉนดที่ดิน

เลขที่ ๑๕๑๓๕
เล่ม ๑๕๑๓๕ หน้า ๒๒

กรมการที่ดิน กรมที่ดิน กระทรวงมหาดไทย กรมที่ดิน กระทรวงมหาดไทย



ตำแหน่งที่ดิน
เลขที่ ๖๐๔
เลขที่ถนน ๓๕๙/๔
หน้าสำรับ ๖๙๒๑
ตำบล บางคูเวียง

โฉนดที่ดิน ๑๓๖๖๒๒
เลขที่ ๕๖๓๐๓
เล่ม ๕๖๓๕ หน้า ๖๕๖
อำเภอ บางบัวทอง
จังหวัด เพชรบุรี

โฉนดที่ดิน
เลขที่ ๕๖๓๐๓
เล่ม ๕๖๓๕ หน้า ๖๕๖

โฉนดที่ดิน

เป็นหนังสือสำคัญแสดงกรรมสิทธิ์

ออกโดยอธิบดีกรมที่ดินตามประมวลกฎหมายที่ดิน

ให้แก่ นายสุภกริช วัฒนพันธ์ สัญชาติ ไทย อยู่บ้านเลขที่ ๒ หมู่ที่ ๕

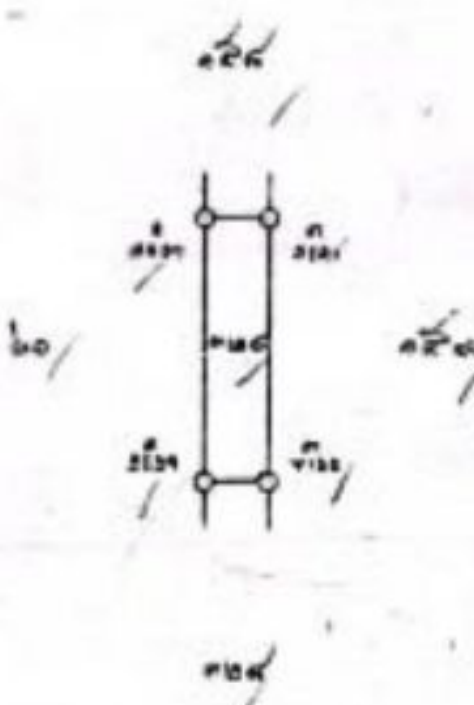
ถนน ตำบล บางคูเวียง อำเภอ บางบัวทอง จังหวัด เพชรบุรี

ที่ดินแปลงเดิมเนื้อที่ประมาณ ๒ ไร่ ๓ งาน ๓๖ ตารางวา

(สองไร่) รูปแนบที่

มาตราส่วนในระนาบ ๑:๓๕๖๐

มาตราส่วน ๑:๕๐๐๐



ออก ณ วันที่ ๒๖ เดือน มิถุนายน พุทธศักราช ๒๕๓๗



(นางอรุณ ลาภอนงค์) ผู้เขียน
(นางอรุณลาภอนงค์ ลาภอนงค์) ผู้ทาบ
(นายสุภกริช วัฒนพันธ์) ผู้ตรวจ

๑๑๑๑๑๑
๓๑/๖/๐๐

นายสุภกริช วัฒนพันธ์ ผู้ตรวจ
(นายสุภกริช วัฒนพันธ์) ผู้ทาบ
หน้าหน้า ๓.๑ ๒๕๓๗
๑๑ มิ.ย. ๒๕๓๗

ที่ดินที่โอน
ที่ดินที่โอน
ที่ดินที่โอน

โฉนดที่ดิน
โฉนดที่ดิน
โฉนดที่ดิน



โฉนดที่ดินฉบับนี้

โฉนดที่ดินฉบับนี้
โฉนดที่ดินฉบับนี้
โฉนดที่ดินฉบับนี้

โฉนดที่ดินฉบับนี้
โฉนดที่ดินฉบับนี้
โฉนดที่ดินฉบับนี้

โฉนดที่ดินฉบับนี้
โฉนดที่ดินฉบับนี้
โฉนดที่ดินฉบับนี้

พระบาทสมเด็จพระเจ้าอยู่หัว

พระมหากษัตริย์สยาม

ที่ดินที่โอน
โฉนดที่ดินฉบับนี้
โฉนดที่ดินฉบับนี้

โฉนดที่ดินฉบับนี้
โฉนดที่ดินฉบับนี้
โฉนดที่ดินฉบับนี้


โฉนดที่ดินฉบับนี้
โฉนดที่ดินฉบับนี้
โฉนดที่ดินฉบับนี้

- โฉนดที่ดินฉบับนี้
- โฉนดที่ดินฉบับนี้
- โฉนดที่ดินฉบับนี้
- โฉนดที่ดินฉบับนี้

พระพรหมมุนี
ที่ดินที่โอน
โฉนดที่ดินฉบับนี้
โฉนดที่ดินฉบับนี้
โฉนดที่ดินฉบับนี้

โฉนดที่ดินฉบับนี้

โฉนดที่ดินฉบับนี้



ค้นหาที่นี่



ที่ทำงาน



ร้านอาหาร



โรงแรม



ปั้มน้ำมัน

Paradise Steakhouse

คุณาลัย พอลเลน

คุณภัทร5
ตุลาสด

หมู่ 5

โรงเรียนเทพพิทักษ์

บ้านมนวดี

หมู่บ้าน
พฤษภา 3

โรงเรียนเต็มรักศึกษา

Google

วัดเต็มรักสามัคคี

บ้านพฤษภา 33
บางบัวทอง (Baan...



ค้นหาที่นี่



คลองโตะใหม่

เอนด์
เตอร์

นาสิริ

เพชรณี คอนสตรัค

บ้าน

เดอะชาร์ล่าดปลาดุก

Aero Service ภู Saab
ร้านซ่อมรถยนต์

PARTNER
03-Lanos office

Google



คุณาภทร5



0.00°

คลอง
โตะใหม่

75.33 ม.

103.57 ม. 157.55 ม. 37.81 ม.
74.42 ม.

Jade Jeep Car
432.10 350.08 ม.
สำนักงานใหม่

152.60 ม. 209.95 ม.

212.07 ม.

157.66 ม.

36.05 ม.

31.34 ม.

47P , x: 646948 , y: 1539765

420.86 ม.

384.04 ม.

52.10 ม.

47.03 ม. 137.89 ม.

30.48 ม. 114.85 ม.
38.48 ม. 26.14 ม.

10.77 ม.

143.77 ม.

151.06 ม. 54.61 ม.

36.11 ม.

10.53 ม.

20.20 ม.
WTTCT

Ling

บนพื้นที่ใช้ประโยชน์

ขนาดใหญ่รวม



150 ไร่ 91 ตร.ว.



☎ 092-265-0453 (คุณหลวง) 097-990-9416 (คุณแม่่ม)