



ตำแหน่งที่ดิน
 ระยะเวลา 5134 | 0630-2,1
 เลขที่ดิน ๕๓๗
 หน้าสำรวจ ๑๙๗๙๙
 ตำบล นาเกลือ

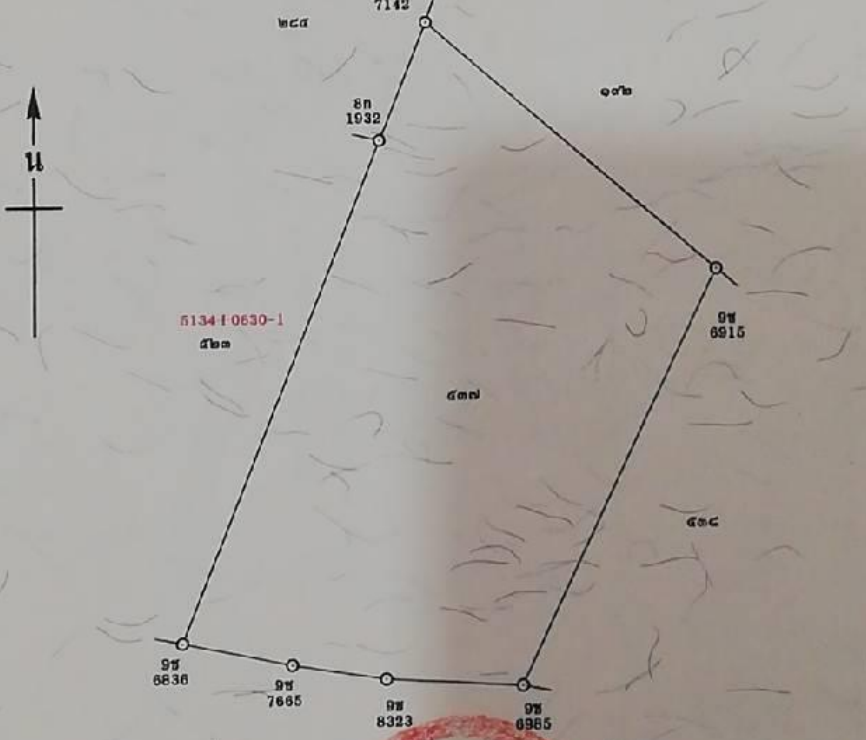
โฉนดที่ดิน
 เลขที่ ๑๘๕๕๕๗
 เล่ม ๑๘๕๖ หน้า ๔๗
 อำเภอ บางละมุง
 จังหวัด ชลบุรี

โฉนดที่ดิน
 เป็นหนังสือสำคัญแสดงกรรมสิทธิ์
 ออกโดยอาศัยอำนาจตามประมวลกฎหมายที่ดิน

ให้แก่ นายศรีนิต หอมใหญ่ สัญชาติ ไทย อยู่บ้านเลขที่ ๑๔ หมู่ที่ ๖
 ถนน - ตำบล ห้วยใหญ่ อำเภอ บางละมุง จังหวัด ชลบุรี
 ซอย -

ที่ดินแปลงหนึ่งเนื้อประมาณ ๓ ไร่ ๓ งาน ๘๓ ตารางวา
 (สามไร่สามงานแปดสิบสามตารางวา)

มาตราส่วนในระวาง ๑: ๑๐๐๐ **รูปแผนที่** มาตราส่วน ๑: ๑๐๐๐



ออก ณ วันที่ สิบหก เดือน เดือน กันยายน พุทธศักราช สองพันห้าร้อยห้าสิบห้า

(Signature)
 (ว่าที่ ร.ต.ศิริธรรม บัวใหญ่)
 เจ้าพนักงานที่ดิน

(Signature) (นางวิไลวรรณ แดงฤทธิ์) ผู้เขียน ๒๖ ก.ย. ๒๕๕๕
(Signature) (นางสุทธ ขัยสุนทร) ผู้แทน ๒๖ ก.ย. ๒๕๕๕
(Signature) (นางพรนภา ศิริทวี) ผู้ตรวจ ๒๖ ก.ย. ๒๕๕๕

๒๒ 212659

(Signature) (นางสาวสุพรรณมา ทนภักดิ์) ผู้เขียน 20 ก.ย. ๒๕๕๕
(Signature) (นางพจน เกียรติขจร) ผู้ตรวจ 20 ก.ย. ๒๕๕๕
(Signature) (นายเต็มศักดิ์ แสงประสิทธิ์โชค) หัวหน้าการ 20 ก.ย. 2555

กรมที่ดิน
 เลขที่ ๑๒๖๖๖
 หน้าสำรวจ ๔๘
 ตำบล นาเกลือ
 อำเภอ บางละมุง



ตำแหน่งที่ดิน

เลขที่ ๑134 1 0030-2, 1, 6
เลขที่ดิน น.๕๕
หน้าสำรวจ ๑๕๖๕๕
ตำบล มากมณี

โฉนดที่ดิน

เลขที่ ๑๒๕๒๓๓๓
เดิม ๓๒๕๓ หน้า ๓๓๓
อำเภอ บางละมุง
จังหวัด ชลบุรี

โฉนดที่ดิน

เป็นหนังสือสำคัญแสดงกรรมสิทธิ์

ออกโดยอาศัยอำนาจตามประมวลกฎหมายที่ดิน

ให้แก่ นายทวีศักดิ์ พงษ์ใหญ่ สัญชาติ ไทย อยู่นเลขที่ 14 หมู่ที่ 6
ถนน - ตำบล บางเกลือ อำเภอ บางละมุง จังหวัด ชลบุรี
ชื่อ - ตำบล บางเกลือ อำเภอ บางละมุง จังหวัด ชลบุรี

ที่ดินแปลงนี้มีเนื้อที่ประมาณ ๑๑ 1/7 งาน ๓๕ ตารางวา
(ดินอันได้มาโดยแบ่งที่ดิน)

หากว่าส่วนในราคา ๑: ๑๐๐๐

รูปแผนที่

หากว่าส่วน ๑: ๒๐๐๐



ออก ณ วันที่ ๒๖ เดือน กันยายน พุทธศักราช ๒๕๐๕



นายมนตรี ช่างพิมพ์
เจ้าพนักงานที่ดิน

(นางสุทิพย์ กิ่งเกษม) ผู้เขียน
- ๒ ก.ค. ๒๕๔๙
นายประวิทย์ บุญรัตน์โยธิน
ผู้ตรวจ
- ๒ ก.ค. ๒๕๔๙


๒๗๙๒๓๒

(นางบุษกร หุตตะธำมาศ) ผู้เขียนแผนที่
- ๒ ก.ค. ๒๕๔๙
(นางกฤษดา บุตรโชนโก) ผู้ตรวจแผนที่
- ๒ ก.ค. ๒๕๔๙
หัวหน้ากอง
(นายธีรยุทธ วรภัท) - ๒ ก.ค. ๒๕๔๙



สารบัญจดทะเบียน

จดทะเบียน วัน เดือน ปี	ประเภท การ จดทะเบียน	ผู้ให้สัญญา	ผู้รับสัญญา	เนชกน ตามสัญญา			เนชกน ตามจริง			วันที่ เลิกสัญญา โดย ผู้ให้สัญญา	เจ้าพนักงานกัก กัน โรค ประจำ ที่ มี ใบอนุญาต ประจำ ที่ ตรวจ	
				ย ว	ก น	ค ร ว ร	ย ว	ก น	ค ร ว ร			
วันที่ ๒๔ กันยายน พ.ศ. ๒๕๕๕	แบ่งแยก ใหม่เดิม	นายศรีนิต ทองใหญ่	นายศรีนิต ทองใหญ่	๓	-	๓๐	๔	-	๒๘	513410630-02	(นางสุพร ชัยสุนทร)	
										๕๒๒	๓๔๕๕๕๕	
				๒	-	๕๕	๕	๓	๕๕	513410630-02	(นางสุพร ชัยสุนทร)	
										๕๒๒	๓๔๕๕๕๖	
				๓	๓	๕๕	๒	-	๐๑	513410630-02	(นางสุพร ชัยสุนทร)	
										๕๒๒	๓๔๕๕๕๗	
				๑	-	๒๕	-	๓	๓๖	513410630-02	(นางสุพร ชัยสุนทร)	
										๕๒๔	๓๔๕๕๕๘	
วันที่ 23 พฤศจิกายน พ.ศ. 2555	ขายรวม สามโหนด	นายศรีนิต ทองใหญ่	บริษัท พาร์ค วิลเลจ จำกัด	-	3	76	-	-	-	-		



สารบัญจดทะเบียน

วันที่จดทะเบียน	ประเภทการจดทะเบียน	ผู้จดทะเบียน	คู่สมรส	เลขที่จดทะเบียน			เจ้าพนักงานขึ้นทะเบียนหรือ ประจําเขต
				เลขที่คู่สมรส	เลขที่คู่สมรส	เลขที่คู่สมรส	
วันที่ 10 เดือน 1 ปี 2555	จดทะเบียนสมรส	นายคำทอง	เริ่มกิจกรรม	นางพูนพิศ	เริ่มกิจกรรม	- - 02 - - - -	(นายคำทอง)
วันที่ 12 เดือน 1 ปี 2555	ชาย	นายคำทอง	เริ่มกิจกรรม	นางพูนพิศ	เริ่มกิจกรรม	- - 02 - - - -	(นายคำทอง)
วันที่ 16 เดือน 1 ปี 2555	ชาย	นายคำทอง	เริ่มกิจกรรม	นางพูนพิศ	เริ่มกิจกรรม	- - 02 - - - -	(นายคำทอง)
วันที่ 18 เดือน 1 ปี 2555	ชาย	นายเอก จันทอง	บริษัท พาร์ควิลเลจ จากัด	นางสาวอรอนงค์ จันทอง	นางอรอนงค์ จันทอง	- - 65 - - - -	(นายเอก จันทอง)
วันที่ 21 เดือน 1 ปี 2555	แจ้งหักเงินที่สาธารณประโยชน์	บริษัท พาร์ควิลเลจ จากัด	ทางสาธารณประโยชน์			- - 03 - - 67 - -	(นายสุพร จันทอง)

รูปแผนที่ (ใบต่อ)

แผ่นที่.....

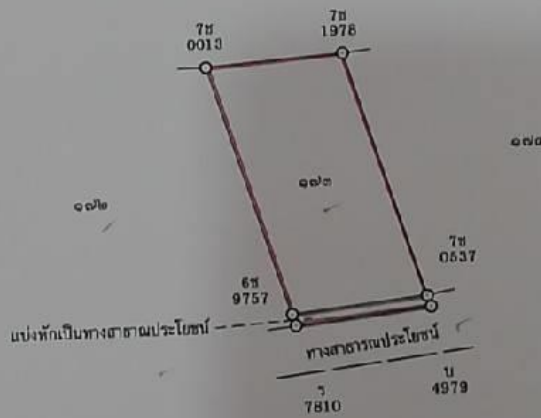
ที่ดินระวาง 5134 I 0630-6 (1/1000) เลขที่ดิน ๑๗๓ หน้าสำรวจ ๖๑๑๕ โฉนดที่ดินเลขที่ ๒๐๑๓๓



ตำบล นาเกลือ อำเภอ บางละมุง จังหวัด ชลบุรี


มาตราส่วน ๑ : ๕๐๐




๒๕๕ 5134 I 0630-2



 (นายสุวัฒน์ หุมภ์ศักดิ์) ผู้สำรวจ
 (นายเชรุดอกม วงศ์ไชย) ผู้ตรวจแก้ไข

 หัวหน้าการ
 (นายเพ็ชรศักดิ์ แซ่ประสิทธิ์ไชย)
 - 8 ส.ก. 2555

สำหรับโฉนดฉบับสำนักงานที่ดิน

 เจ้าพนักงานที่
 (นางสุพร สอนใจ)
 24 ก.ย. 2555