

โฉนดที่ดิน

(บ.ส. ๕๖)



กระทรวงมหาดไทย กรมที่ดิน กรุงเทพมหานคร

กระทรวงมหาดไทย กรมที่ดิน กรุงเทพมหานคร

โฉนดที่ดิน

ที่ ๕๑๖ ๖๒๖-๔

๒๕๗๓

เลขที่ ๑๕๑ ๕๐๕

หน้าสำรวจ ๑๒๒ ๑๕๓๗๙

ตำบล บางบัวทอง

โฉนดที่ดิน

เลขที่ ๑๕๕๑

เลข ๑๕ หน้า ๕๑

อำเภอ หัวหิน

จังหวัด ประจวบคีรีขันธ์

โฉนดที่ดิน

เป็นหนังสือสำคัญแสดงกรรมสิทธิ์
ออกโดยอธิบดีกรมที่ดิน

ให้แก่ นายเปี่ยมสวัสดิ์ อำนาจสมุทร นายอำเภอ หัวหิน อำเภอ หัวหิน จังหวัด ประจวบคีรีขันธ์ ยืนยันเลขที่ ๑๕๕๑ หน้า ๕๑


โฉนดที่ดิน ตำบล บางบัวทอง อำเภอ บางบัวทอง จังหวัด ประจวบคีรีขันธ์

ที่ดินแปลงนี้ มีพื้นที่ประมาณ ๑ งาน ๑๑๐ ตารางวา

มาตราส่วนในรูป ๑:๕๐๐๐ **รูปแนบที่ ๑** มาตราส่วน ๑:๑๐๐๐

ที่ดินแปลงนี้ ใช้อุปสรรคที่ดินต่อไป

ออก ณ วันที่ สิบหก เดือน สิงหาคม พุทธศักราช ๒๕๑๓



นางพัชราภรณ์ สุเจริญ
นางอุบลรัตน์ สุเจริญ
นางประไพพร (นางเพชร) ภู่อธิ

นางสาววิภาดา (นางสาววิภาดา) ภู่อธิ
นางสาวประไพพร (นางสาวประไพพร) ภู่อธิ

๑๕ ส.ค. ๒๕๑๓

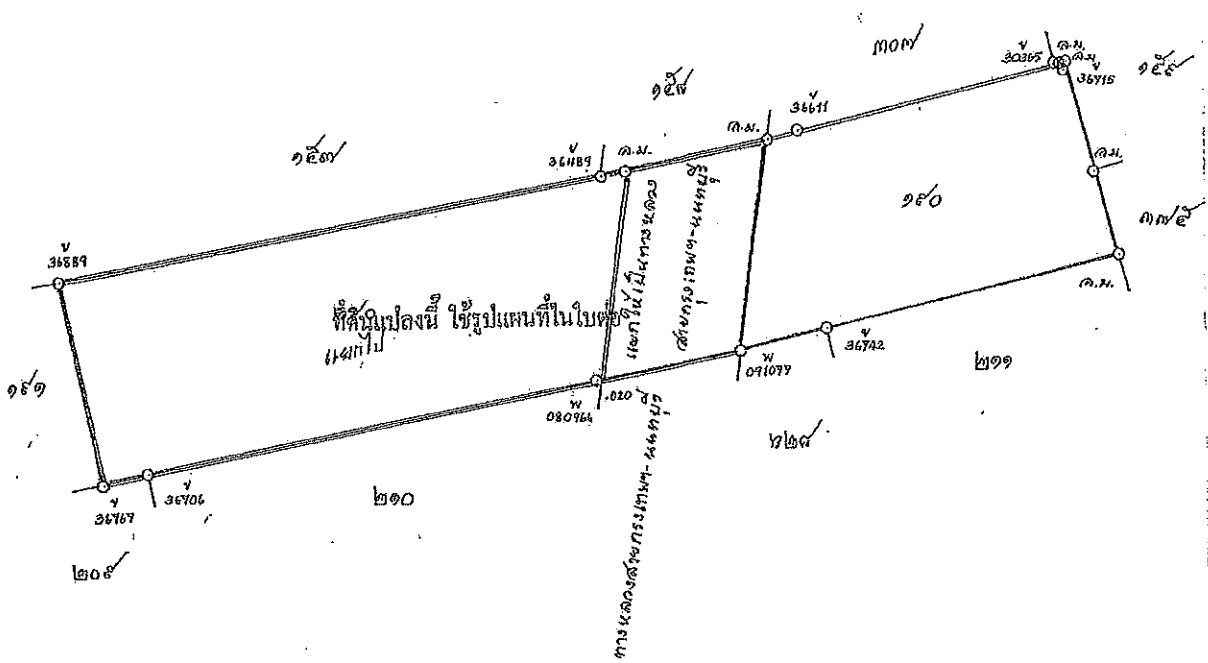
รูปแผนที่ (ใบต่อ)

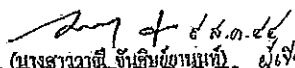


แผนที่

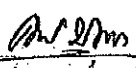
ที่ดินรังวัด 5196 IV 6426-4 เลขที่ดิน ๕๖๕ หน้าสำรวจ ๑๖๖ โฉนดที่ดินเลขที่ ๑๕๕๑

ตำบล มางหือ อำเภอ อุบล จังหวัด กรุงเทพมหานคร

มาตราส่วน ๑ : ๑๐๐๐




 (นางสาววราณี ชินสินชัยนันท์) ผู้สำรวจแผนที่

 (นางสาวพรวิภา) ผู้ตรวจแผนผัง

 (นายโกวิทย์ ทนธรรม) หัวหน้าการ
 10 ส.ค. 2544


 (นางขจรีย์ บุญฮัก) เจ้าพนักงานที่ดิน
 สำหรับโฉนดฉบับเจ้าของที่ดิน

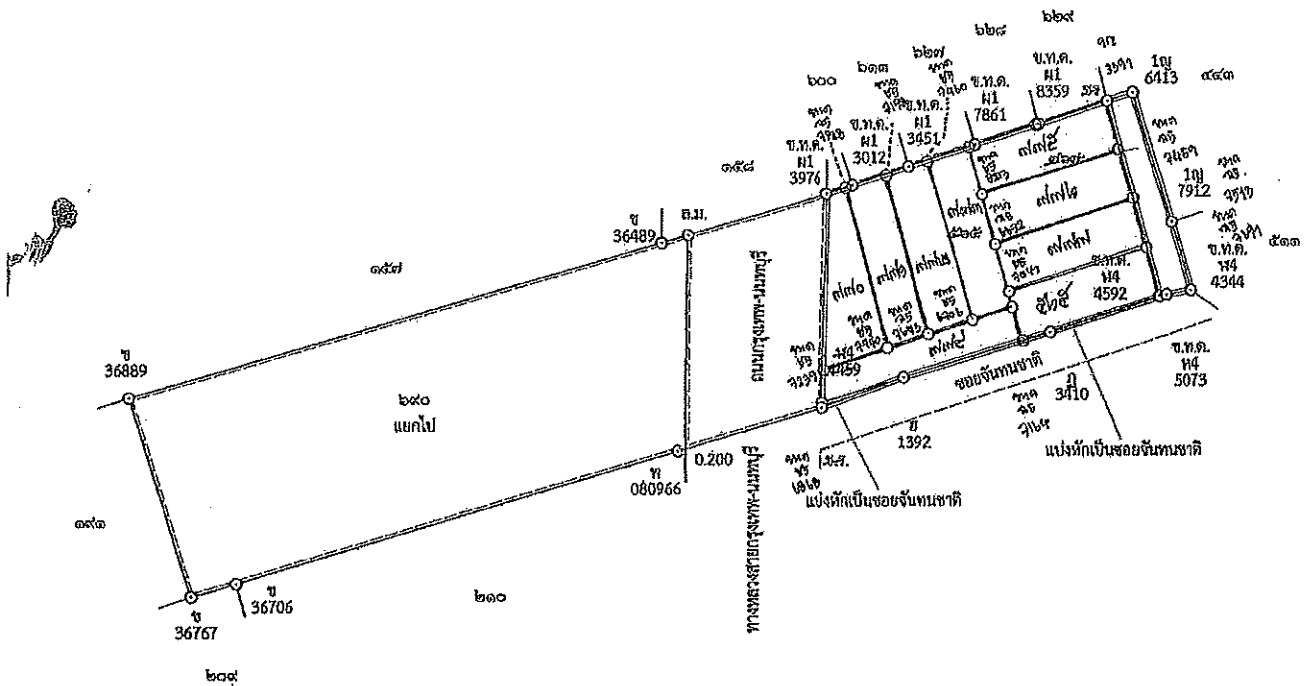
รูปแผนที่ (ใบต่อ)

แผ่นที่.....๑.....

ที่ดินระวาง 5136 IV 6426-4 (1/1000) เลขที่ดิน.....๕๖๕..... หน้าสำรวจ.....๑๘๐๓๐..... โฉนดที่ดินเลขที่.....๑๔๕๑

ตำบล.....บางซื่อ..... อำเภอ.....บางซื่อ..... จังหวัด.....กรุงเทพมหานคร

มาตราส่วน ๑ : ๑๐๐๐



.....หัวหน้าการ.....เจ้าพนักงานที่ดิน
นายสุวิทย์ ไชยสุวรรณ์ ๑๑ ก.พ. ๒๕๕๘
สำหรับโฉนดฉบับเจ้าของที่ดิน

สารบัญจดทะเบียน (ในต่อ น.ส.๔ จ.)

ไต่ถามวันที่ ๑๕๕๑ อําเภออุบลราชธานี (เมือง) จังหวัดอุบลราชธานี

จดทะเบียน วัน เดือน ปี	ประเภท การ จดทะเบียน	ผู้ ให้สัญญา	ผู้ รับสัญญา	เนจกตม ตามสัญญา		เนจกตม คงเหลือ		ระหว งเจ ตม ใหม่	เจ้าพนักงานทตม ลงลายมือชื่อ ประทับตรา
				ไร่	งาน	ไร่	งาน		
วันที่ ๓ พฤษภาคม พ.ศ. ๒๕๑๗	สิทธิการจ้าง	การให้ยอมซื้อที่ดิน วัดป่าศรีเมือง	นาย... อําเภออุบลราชธานี	๑	๑	๑	๑
วันที่ ๗ เมษายน พ.ศ. ๒๕๒๐	โอน	ผลัดเอาที่ดิน อําเภออุบลราชธานี	นาย... อําเภออุบลราชธานี	๑	๑	๑	๑
...
วันที่ ๒๖ เมษายน พ.ศ. ๒๕๒๖	สิทธิครอบครอง ที่ดิน	ที่ดินโฉนดที่ ๑๕๕๑ อําเภอเมืองอุบลราชธานี	นาย... อําเภอเมืองอุบลราชธานี	๑	๑	๑	๑
วันที่ ๒ พฤศจิกายน พ.ศ. ๒๕๔๔	ผู้จัดการมรดก (ตามคำสั่งศาล คดีที่ พ. ๔๐๐/๒๕๔๔)	นายประสิทธิ์ อําเภออุบลราชธานี	นางเพ็ญศรี อําเภออุบลราชธานี	๑	๑	๑	๑
วันที่ ๔ มีนาคม พ.ศ. ๒๕๔๔	แบ่งที่ดิน สาธารณะ ประโยชน์	นางเพ็ญศรี อําเภออุบลราชธานี	นายประสิทธิ์ อําเภออุบลราชธานี	๑	๑	๑	๑
วันที่ ๔ มีนาคม พ.ศ. ๒๕๔๔	แบ่งที่ดิน สาธารณะ ประโยชน์	นางเพ็ญศรี อําเภออุบลราชธานี	นายประสิทธิ์ อําเภออุบลราชธานี	๑	๑	๑	๑



สารบัญจดทะเบียน (ใบต่อ น.ส. ๔ จ.)

แผ่นที่
หน้า ข

จดทะเบียน วัน เดือน ปี	ประเภท การ จดทะเบียน	ผู้ให้สัญญา	ผู้รับสัญญา	เลขที่ต้น ตามสัญญา			เลขที่ต้น คงเหลือ			ราคา จดทะเบียน เงินบาท สตางค์	เจ้าพนักงาน จดทะเบียน นายจ้อยจ้อย ปะเทศตรา
				ไร่	งาน	วา	ไร่	งาน	วา		
วันที่ ๙ มีนาคม พ.ศ. ๒๕๕๕	แบ่งแยก	นางเพลินพิศ คิมรูประสพ	นางเพลินพิศ คิมรูประสพ	-	-	๕๐	๑	๑	๓๒๑	5136 IV 6426-04 770 171593	
วันที่ 26 ธันวาคม พ.ศ. 2560	แบ่งแยก ในนามเดิม	นางเพลินพิศ คิมรูประสพ (ผู้จัดการมรดกของ นายประทีป อำไพพิชัย)	นางเพลินพิศ คิมรูประสพ (ผู้จัดการมรดกของ นายประทีป อำไพพิชัย)	-	-	59	1	-	73-10	5136 IV 6426-04 770 171593	
				-	-	59	1	-	14-10	5136 IV 6426-04 770 171593	
				-	-	59	-	3	55-10	5136 IV 6426-04 772 171595	
				-	-	59	-	2	96-10	5136 IV 6426-04 773 171596	
				-	-	59	-	2	36-10	5136 IV 6424-04 774 171597	
				-	-	59	-	1	77-10	5136 IV 6424-04 775 171598	

นายจ้อยจ้อย ปะเทศตรา

สารบัญจดทะเบียน (ใบต่อ น.ส. ๔ จ.)

โฉนดที่ดินเลขที่

1451

อำเภอ

บางซัด

จดทะเบียน ใน เดือน ปี	ประเภท การ จดทะเบียน	ผู้ให้สัญญา	ผู้รับสัญญา	เนื้อที่ดิน ตามสัญญา			เนื้อที่ดิน คงเหลือ			ราคา เลขที่ดิน โฉนดที่ดิน	เจ้าพนักงานที่ดิน ลงลายมือชื่อ ประทับตรา
				ไร่	งาน	ตาราง วา	ไร่	งาน	ตาราง วา		
วันที่ 26 ธันวาคม พ.ศ. 2560	แบ่งแยก	นางเพลลพิศ	นางเพลลพิศ	-	-	59 $\frac{2}{10}$	-	1	18 $\frac{3}{10}$	5136 6426-04 776 171599	
	โอนนามเดิม	กิมรุประสพ (ผู้จัดการมรดกของ นายประพันธ์อำไพวิทย์)	กิมรุประสพ (ผู้จัดการมรดกของ นายประพันธ์ อำไพวิทย์)	-	-	59 $\frac{2}{10}$	-	-	59 $\frac{3}{10}$	5136 6426-04 777 171600	
วันที่ ๒๓ พฤศจิกายน พ.ศ. ๒๕๖๐	จองมรดก รวมเข้า โฉนด การรวม โฉนด ลว. ๒๒ ฉ.ช. ๒๕๕๓	นางเพลลพิศ กิมรุประสพ (ผู้จัดการมรดก นาย ประพันธ์ อำไพวิทย์)	นางสัสสร อำไพวิทย์	-	-	๕๙ $\frac{๗}{๑๐}$	-	-	-	-	
วันที่ ๒๓ พฤศจิกายน พ.ศ. ๒๕๖๐	จำหน่าย เข้าโฉนด	นางสัสสร อำไพวิทย์	บริษัท บล. ภูเก็ต ดีเวลอปเม้นท์ จำกัด	-	-	๕๙ $\frac{๗}{๑๐}$	-	-	-	-	



กรมที่ดิน กระทรวงมหาดไทย สำนักงานที่ดิน กรุงเทพมหานคร

กรมที่ดิน กระทรวงมหาดไทย สำนักงานที่ดิน กรุงเทพมหานคร

โฉนดที่ดิน

ระวาง 5136 IV 6426-4
เลขที่ดิน ๗๗๑
หมู่ที่ ๑๘๑๒๗
ตำบล บางชื่อ

โฉนดที่ดิน

เลขที่ ๑๔๕๑๐
หน้าตาราง ๑๘๐๐
ตำบล บางชื่อ
อำเภอ บางชื่อ

โฉนดที่ดิน

เป็นหนังสือสำคัญแสดงกรรมสิทธิ์

ออกโดยอาศัยอำนาจตามประมวลกฎหมายที่ดิน

นางเพ็ญทิพย์ ดิษฐประสาธ

ให้แก่ ผู้จัดการเรือดของ นายประพันธ์ อำไพวิทย์ สัญชาติ ไทย อายุ ๕๗ ปี

ถนน ตำบล บางชื่อ อำเภอ บางชื่อ จังหวัด กรุงเทพมหานคร

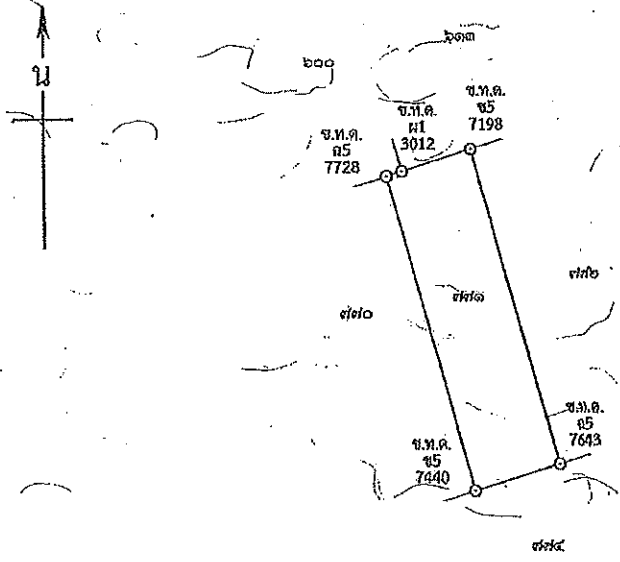
ที่ดินแปลงนี้เนื้อที่ประมาณ ๕๙ ตารางวา

(ห้าสิบเก้าตารางวา)

มาตราส่วนในระวาง ๑:๑๐๐๐

รูปแผนที่

มาตราส่วน ๑:๕๐๐



จาก ถนน วนที่ ยี่สิบหก เขตดอนเมือง กรุงเทพมหานคร สองพันห้าร้อยหกสิบ



(นางสาวกนิษฐา อิ่มกร) ผู้เขียน
นายสมชาย อิ่มกร ผู้ตรวจ
(นายจักริน จันทร์เทศ) ผู้ตรวจ

357456

(นายสมชาติ สอนประสม) ผู้เขียนแผนที่
นายศักดิ์ภูมิ ปานเจริญ ผู้ตรวจแผนที่
นายมนตรี ประเสริฐประศาสน์ ภาคนาการ



กระทรวงมหาดไทย... กรมที่ดิน... กรุงเทพมหานคร...

กระทรวงมหาดไทย... กรมที่ดิน... กรุงเทพมหานคร...

ตาแหน่งที่ดิน

ร.ว.พ. 5136 IV 6426-4
เลขที่ดิน ๗๗๐
หน้าสำรวจ ๑๘๑๒๖
ตำบล บางชื่อ

โฉนดที่ดิน

เลขที่ ๑๗๑๕๕๕
เล่ม ๑๗๑๖ หน้า ๙๓
อำเภอ บางชื่อ
จังหวัด กรุงเทพมหานคร

โฉนดที่ดิน

เป็นหนังสือสำคัญแสดงกรรมสิทธิ์

ออกโดยอาศัยอำนาจตามประมวลกฎหมายที่ดิน

นางเหลิบติศ ดิษฐประสพ

ให้แก่ ผู้จัดการมรดกของ นายประพันธ์ อำไพวิทย์ สัญชาติ ไทย อยุ่มาเลขที่ ๕ หมู่ที่

โฉนดเลขที่ จันทนชาติ ตำบล บางชื่อ อำเภอ บางชื่อ จังหวัด กรุงเทพมหานคร

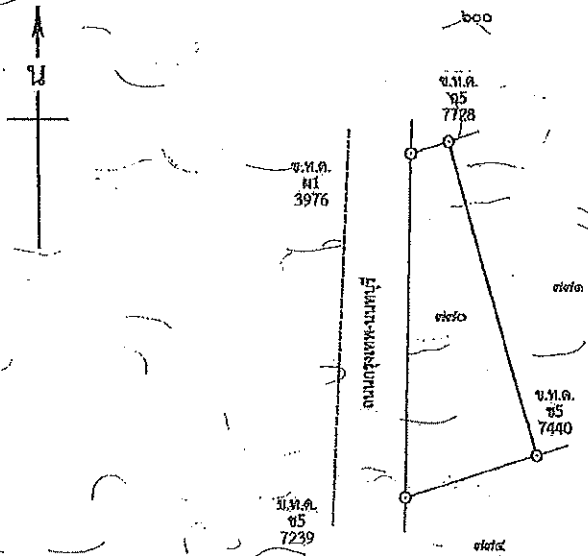
ที่ดินแปลงนี้มีเนื้อที่ประมาณ ๕ ไร่ ๕๙ ตารางวา

(ทำสีบนที่การวาง)


มาตราส่วนในระวาง ๑ : ๑๐๐๐

รูปแผนผัง

มาตราส่วน ๑ : ๕๐๐



ออก ณ วันที่ ยี่สิบหก เดือน ธันวาคม พุทธศักราช สองพันห้าร้อยหกสิบ



นางสาวเนติศ อินทวิชัย (นายสมบัด สอนประสม) ผู้แทน
นายสมบัด สอนประสม (นายสมบัด สอนประสม) ผู้แทน
(นายสมบัด สอนประสม) ผู้แทน

๑๐ 357455

นายสมบัด สอนประสม (นายสมบัด สอนประสม) ผู้แทน
นายสมบัด สอนประสม (นายสมบัด สอนประสม) ผู้แทน
นายสมบัด สอนประสม (นายสมบัด สอนประสม) ผู้แทน

กรมที่ดิน... กรุงเทพมหานคร... กรมที่ดิน... กรุงเทพมหานคร...

กรมที่ดิน... กรุงเทพมหานคร... กรมที่ดิน... กรุงเทพมหานคร...

(น.ส. ๕๖)



กระทรวงมหาดไทย กระทรวงพาณิชย์ กระทรวงการคลัง กระทรวงการต่างประเทศ กระทรวงสาธารณสุข กระทรวงศึกษาธิการ กระทรวงวัฒนธรรม กระทรวงการท่องเที่ยวและกีฬา กระทรวงพลังงาน กระทรวงอุตสาหกรรม กระทรวงเกษตรและสหกรณ์ กระทรวงคมนาคม กระทรวงแรงงาน กระทรวงยุติธรรม กระทรวงกลาโหม กระทรวงการต่างประเทศ

ตาแหน่งที่ดิน
ระวาง 5136 IV 6426-4
เลขที่ดิน ๗๗๒
หน้าสำรวจ ๑๙๑๒๘
ตำบล บางชื่อ

โฉนดที่ดิน
เลขที่ ๑๗๑๕๕
เล่ม ๑๗๑๖ หน้า ๙๕
อำเภอ บางชื่อ
จังหวัด กรุงเทพมหานคร

โฉนดที่ดิน
เป็นหนังสือสำคัญแสดงกรรมสิทธิ์

ออกโดยอธิบดีกรมที่ดินกระทรวงมหาดไทย

นางเสถียรทิศ คิชฌะประสพ
ผู้จัดการมรดกของ นายประพันธ์ อารีโรทัย สัญชาติ ไทย อยู่บ้านเลขที่ ๕ หมู่ที่ ๕
ถนน ตำบล บางชื่อ อำเภอ บางชื่อ จังหวัด กรุงเทพมหานคร
ชื่อ จันทนชาติ ตำบล บางชื่อ อำเภอ บางชื่อ จังหวัด กรุงเทพมหานคร

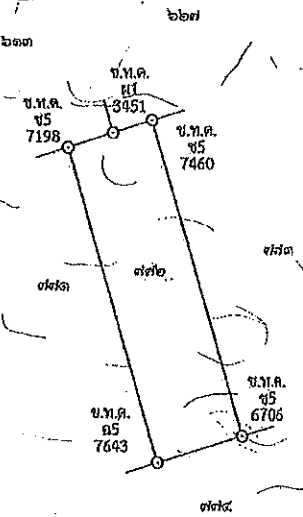
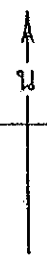
ที่ดินแปลงนี้มีเนื้อที่ประมาณ ๕๙ ตารางวา

(ทำสิบเก้าตารางวา)


มูลค่าส่วนในระวาง ๑: ๑๐๐๐

รูปแผนที่

มูลค่าส่วน ๑: ๕๐๐



ออก ณ วันที่ ยี่สิบหก เดือน ธันวาคม พุทธศักราช สองพันห้าร้อยหกสิบ



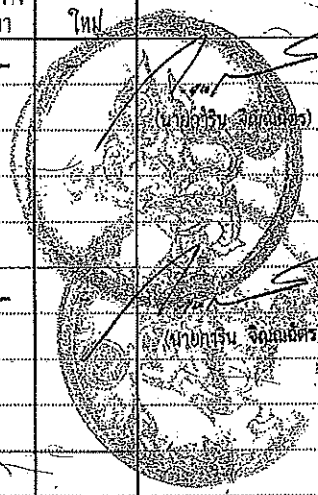
(นางสาวกนิษฐา อธิ์ทอง) ผู้แทน
(นายสมนึก สอนประสม) ผู้ตรวจแผนก
(นายสมนึก จันตรีสมบัติ) ผู้ตรวจ

๓๐ 357457

(นายสมนึก สอนประสม) ผู้ตรวจแผนก
นายสมนึก สอนประสม
นายมนตรี ประเสริฐประเสริฐ
หัวหน้าการ

สารบัญจดทะเบียน

โฉนดที่ดินเลขที่ ๑๗๑๕๙๕ อำเภอ บางซื่อ

จดทะเบียน วัน เดือน ปี	ประเภท การ จดทะเบียน	ผู้ให้สัญญา	ผู้รับสัญญา	เนื้อที่ดิน ตามสัญญา			เนื้อที่ดิน คงเหลือ			รางวัล เลขที่ดิน โฉนดที่ดิน ใหม่	เจ้าพนักงานที่ดิน ลงลายมือชื่อ ประทับตรา
				ไร่	งาน	ตาราง วา	ไร่	งาน	ตาราง วา		
วันที่ ๒๑ พฤษภาคม พ.ศ.๒๕๖๑	โอนมรดก รวมค่าโฉนด (ฉบับ พิมพ์กรรม ฉบับลา. ๒๒ มี.ย. ๒๕๒๑)	นางฉลิมพิศ ดิษฐประสุพ (ผู้จัดการมรดก. นายประพันธ์ อ่ำไพวิทย์)	นายภัสสร อ่ำไพวิทย์	-	-	59	-	-	-		
วันที่ ๒๑ พฤษภาคม พ.ศ.๒๕๖๑	ขาย รวมค่า โฉนด	นายภัสสร อ่ำไพวิทย์	บริษัท บุค.พีร็อพเพอร์ตี้ ดีเวลอปเม้นท์ จำกัด	-	-	59	-	-	-		

มีใบต่อแผ่นที่.....

(น.ส. ๕๖)



กรมที่ดิน กระทรวงมหาดไทย กรุงเทพมหานคร

กรมที่ดิน กระทรวงมหาดไทย กรุงเทพมหานคร

ตำแหน่งที่ดิน

เลขที่ 5136 IV 6426-4
เลขที่ดิน ๗๗๓๓
หมายเลขสำรวจ ๑๘๑๒๙
ตำบล บางซื่อ

โฉนดที่ดิน

เลขที่ ๑๗๑๕๕๖
เล่ม ๑๗๑๖ หน้า ๙๖
อำเภอ บางซื่อ
จังหวัด กรุงเทพมหานคร

โฉนดที่ดิน

เป็นหนังสือสำคัญแสดงกรรมสิทธิ์

ออกโดยอาศัยอำนาจตามประมวลกฎหมายที่ดิน

นางเหลนทิศ ดิษฐประสงค
ผู้จัดการมรดกของ นายประพันธ์ อ้าไพฑูย์ สัญชาติ ไทย อยู่บ้านเลขที่ ๕ หมู่ที่ ๕

ถนน จันทน์ชาติ ตำบล บางซื่อ อำเภอ บางซื่อ จังหวัด กรุงเทพมหานคร

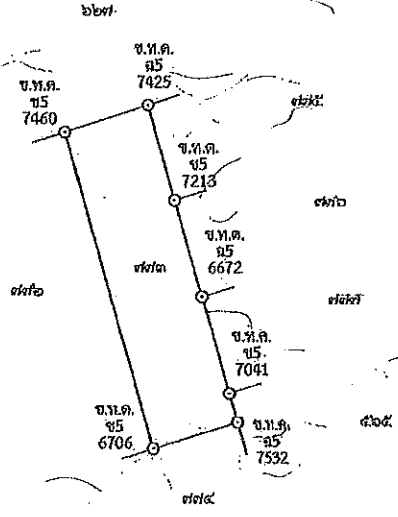
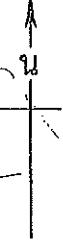
ที่ดินแปลงหนึ่งเนื้อที่ประมาณ ๕๙ ตารางวา

(ห้าสิบเก้าตารางวา)

มาตราส่วนในระวาง ๑: ๑๐๐๐

รูปแบบที่

มาตราส่วน ๑: ๕๐๐



ออก ณ วันที่ ยี่สิบหก เดือน ธันวาคม พุทธศักราช สองพันห้าร้อยหกสิบ



(นายสารภี อ้าไพฑูย์) ผู้จัดการมรดก
(นายสารภี อ้าไพฑูย์) ผู้จัดการมรดก

35-7458



(นายสมบัติ สอนประสงค) ผู้เขียนแผนที่
นายศักดิ์ภูมิ ปานเจริญ ผู้ตรวจแผนที่
นายสมปรี - ปรีเชษฐ์ประศาสน์ หัวหน้ากอง

สารบัญจดทะเบียน

โฉนดที่ดินเลขที่

๑๗๑๕๖๖

อำเภอ บางซื่อ

จดทะเบียน วัน เดือน ปี	ประเภท การ จดทะเบียน	ผู้ได้สัญญา	ผู้รับสัญญา	เนื้อที่ดิน ตามสัญญา			เนื้อที่ดิน คงเหลือ			รางวัล เลขที่ดิน โฉนดที่ดิน ใหม่	เจ้าพนักงานที่ดิน ลงนามมือชื่อ ประทับตรา
				ไร่	งาน	ตาราง วา	ไร่	งาน	ตาราง วา		
วันที่ ๒๓ พฤษภาคม พ.ศ.๒๕๖๑	โอนมรดก รวมที่ดิน (ตาม บัญชีกรม ฉบับว. ๒๒ มี.ย. ๒๕๖๓)	นางเพ็ญพิศ ดิษฐประสพ (ผู้จัดการมรดก นายประพันธ์ อ่ำไพวิทย์)	นายภัคธร อ่ำไพวิทย์	-	-	๑	-	-	-		
วันที่ ๒๓ พฤษภาคม พ.ศ.๒๕๖๑	ขาย รวมที่ดิน	นายภัคธร อ่ำไพวิทย์	บริษัท บุค หรือเพอร์ตี ดีเวลลอปเม้นท์ จำกัด	-	-	๑	-	-	-		

มีในตอนที่.....



กระทรวงมหาดไทย... กรมที่ดิน... กรุงเทพมหานคร...

กระทรวงมหาดไทย... กรมที่ดิน... กรุงเทพมหานคร...

ต้นหนังสือ

เลขที่ 5136 IV 6426-4
เลขที่ดิน ๗๗๗๔
หมายเลขรวม ๑๙๑๓๐
ตำบล บางซื่อ

โฉนดที่ดิน

เลขที่ ๑๗๑๑๗๗
เล่ม ๑๗๑๖ หน้า ๑๗
อำเภอ บางซื่อ
จังหวัด กรุงเทพมหานคร

โฉนดที่ดิน

เป็นหนังสือสำคัญแสดงกรรมสิทธิ์

สิทธิโดยอาศัยอำนาจตามประมวลกฎหมายที่ดิน

นางเฉลิมทิศ ดิงฐประสพ

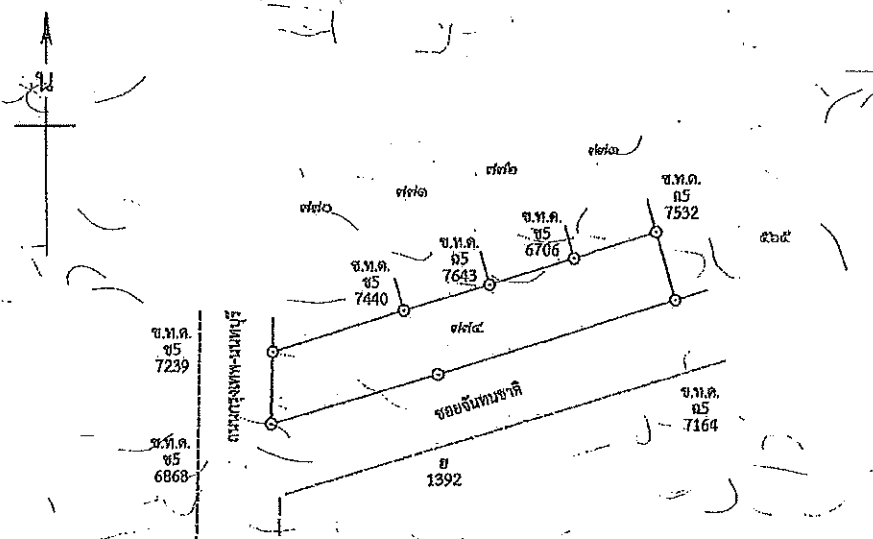
ได้แก่ ผู้จัดการมรดกของ นายประพันธ์ อาโศกไทย สืบบุชาติ ไทย อยู่บ้านเลขที่ ๕๑ หมู่ ๓

ที่ดินแปลงเนื้อที่ประมาณ ๑ ไร่ ๕๑๐ ตารางวา
ตำบลบางซื่อ อำเภอบางซื่อ จังหวัดกรุงเทพมหานคร

มาตรา ๑๖๖ ในประมวล ๑, ๑๐๐๐

รูปแผนที่

มาตรา ๑, ๕๐๐



ออก ณ วันที่ ยี่สิบหก เดือน ธันวาคม พุทธศักราช สองพันห้าร้อยหกสิบ



(นางสาวกนิษฐา อิมศิริ) ผู้จัดการมรดก
นายสมชาติ อิมศิริ
นายสมชาติ อิมศิริ

357459

(นายสมบัติ สอนประสิทธิ์) ผู้เขียนแผนที่
นายศักดิ์ วัฒนเจริญ ผู้ตรวจแผนที่
นายมนตรี ประเสริฐประศาสน์ หัวหน้าการ

(น.ล.๕๖)



กระทรวงมหาดไทย... กรมที่ดิน... กรุงเทพมหานคร



กรมที่ดิน... กรุงเทพมหานคร

ตาแหน่งที่ดิน

ระวาง 5136 IV 6426-4

เลขที่ดิน ๗๗๕

หมายเลขรังวัด ๑๘๑๓๑

ตำบล บางชื่อ

โฉนดที่ดิน

เลขที่ ๑๗๑๕๖๒

เล่ม ๑๗๑๖ หน้า ๔๘

อำเภอ บางชื่อ

จังหวัด กรุงเทพมหานคร

โฉนดที่ดิน

เป็นหนังสือสำคัญแสดงกรรมสิทธิ์

ออกโดยอาศัยอำนาจตามประมวลกฎหมายที่ดิน

นางเสถียรทิศ ดิษฐประสาธ

ผู้จัดการมรดกของ นายประพันธ์ อ่ำไพรัช สัญชาติ ไทย อยู่บ้านเลขที่ ๕ หมู่ ๕

นาม นามจริง ตำบล บางชื่อ อำเภอ บางชื่อ จังหวัด กรุงเทพมหานคร

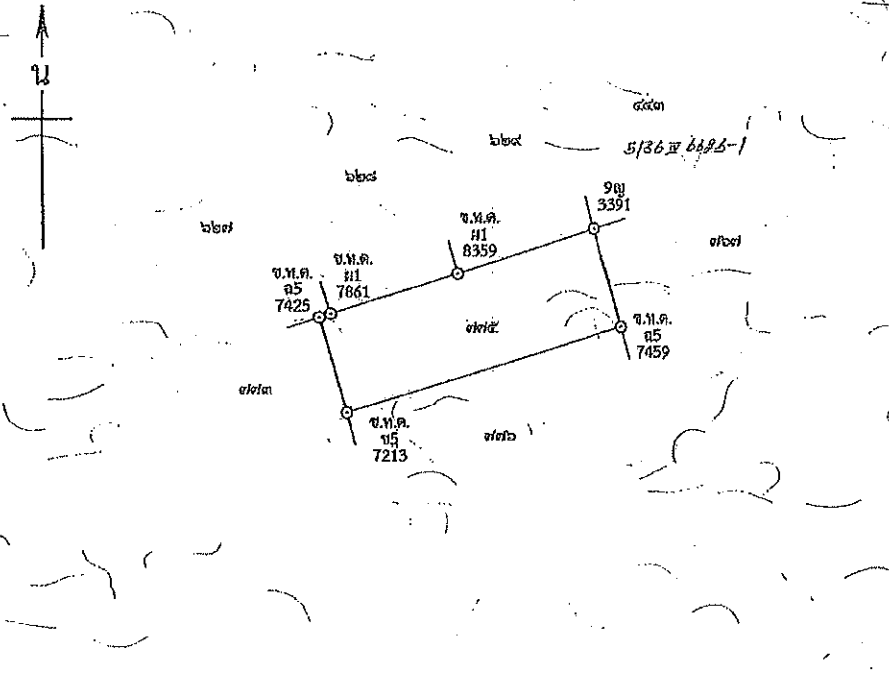
ที่ดินแปลงในเขตประเทศ...

(ทำสืบแก่นศขสองส่วนสิบตารางวา)

มาตราส่วนในระวาง ๑ : ๑๐๐๐

รูปแผนที่

มาตราส่วน ๑ : ๕๐๐



ออก ณ วันที่ ... ยี่สิบหก เดือน ... ธันวาคม พุทธศักราช ... สองพันห้าร้อยหกสิบ



กระทรวงมหาดไทย... กรมที่ดิน... กรุงเทพมหานคร



กรมที่ดิน... กรุงเทพมหานคร

(นายสมบัด สอนประเสริฐ) นายทะเบียน

357460

(นายสมบัด สอนประเสริฐ) นายทะเบียน


สารบัญจดทะเบียน

โฉนดที่ดินเลขที่

๑๗๑๕๙๙

อำเภอ

บางซื่อ

จดทะเบียน ใน เดือน ปี	ประเภท การ จดทะเบียน	ผู้ให้สัญญา	ผู้รับสัญญา	เนื้อที่ดิน ตามสัญญา			เนื้อที่ดิน คงเหลือ			ระวาง เลขที่ดิน โฉนดที่ดิน ใหม่	เจ้าพนักงานที่ดิน จังหวัดปทุมธานี
				ไร่	งาน	ตาราง ท.	ไร่	งาน	ตาราง ท.		
วันที่ ๒๑ พฤษภาคม พ.ศ.๒๕๖๑	โอนมรดก	นางเพลีนพิศ รวมแก้ว โฉนด ที่ดินรูประสพ (ผู้จัดการมรดก พิธีกรรม ฉบับลง ๒๑ มี.ย. ๒๕๖๑)	นายภัสสร อ่ำไพวิทย์	-	-	59 ² / ₁₀	-	-	-		
วันที่ ๒๑ พฤษภาคม พ.ศ.๒๕๖๑	ขาย	นายภัสสร อ่ำไพวิทย์	บริษัท บุค พร็อพเพอร์ตี้ ดีเวลอปเม้นท์ จำกัด	-	-	59 ² / ₁₀	-	-	-		

(น.ส.๔๖)



กระทรวงมหาดไทย กระทรวงมหาดไทย กระทรวงมหาดไทย กระทรวงมหาดไทย กระทรวงมหาดไทย กระทรวงมหาดไทย กระทรวงมหาดไทย กระทรวงมหาดไทย กระทรวงมหาดไทย กระทรวงมหาดไทย

กระทรวงมหาดไทย กระทรวงมหาดไทย กระทรวงมหาดไทย กระทรวงมหาดไทย กระทรวงมหาดไทย กระทรวงมหาดไทย กระทรวงมหาดไทย กระทรวงมหาดไทย กระทรวงมหาดไทย กระทรวงมหาดไทย

ตาแหน่งที่ดิน
ระวาง 5136 IV 6426-4
เลขที่ดิน ๗๗๗๗
หน้าสำรวจ ๑๕๑๓๓๓
ตำบล บางชื่อ

โฉนดที่ดิน
เลขที่ ๑๗๒๒๐๐
เล่ม ๑๗๒๖ หน้า ๑๐๐
อำเภอ บางชื่อ
จังหวัด กรุงเทพมหานคร

โฉนดที่ดิน

เป็นหนังสือสำคัญแสดงกรรมสิทธิ์

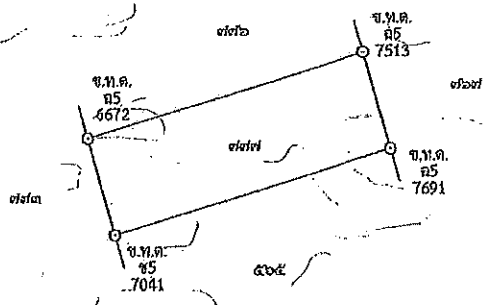
ออกโดยอธิบดีอำนาจตามประมวลกฎหมายที่ดิน

นางเพลินทิศ ดิษฐประสพ
ให้แก่ ผู้จัดการมรดกของ นายประพันธ์ อาโหวทัย สัญชาติ ไทย อยู่บ้านเลขที่ ๕ หมู่ ๑
ถนน -
ซอย จันทนชาติ ตำบล บางชื่อ อำเภอ บางชื่อ จังหวัด กรุงเทพมหานคร

ที่ดินแปลงนี้มีเนื้อที่ประมาณ ๕๕๒ ตารางวา

(ห้าสิบห้าเศษสองส่วนสิบตารางวา)

มาตราส่วนในระวาง ๑: ๑๐๐๐ **รูปแผนที่** มาตราส่วน ๑: ๕๐๐



ออก ณ วันที่ ๒๒ สิงหาคม พุทธศักราช ๒๕๒๖

นายสุวิชัย สันนิษิต
เจ้าพนักงานที่ดิน

กระทรวงมหาดไทย กระทรวงมหาดไทย กระทรวงมหาดไทย กระทรวงมหาดไทย กระทรวงมหาดไทย กระทรวงมหาดไทย กระทรวงมหาดไทย กระทรวงมหาดไทย กระทรวงมหาดไทย กระทรวงมหาดไทย



(นางสาวมาลี อิ่มใจ) ผู้เขียน
นายสมเกียรติ สอนประสม
(นายสมเกียรติ สอนประสม) ผู้ตรวจ

๒๐ 357462

(นายสมเกียรติ สอนประสม) ผู้เขียนแผนที่
นายสมเกียรติ สอนประสม ผู้ตรวจแผนที่
นายสมเกียรติ สอนประสม หัวหน้ากอง

สารบัญชีจดทะเบียน

โฉนดที่ดินเลขที่ ๑๗๑๖๐๐ อำเภอ บางซื่อ

จดทะเบียน วัน เดือน ปี	ประเภท การ จดทะเบียน	ผู้ให้สัญญา	ผู้รับสัญญา	เนื้อที่ดิน ตามสัญญา			เนื้อที่ดิน คงเหลือ			วาง เลขที่ดิน โฉนดที่ดิน ใหม่	เจ้าหน้าที่ ลงลายมือชื่อ ประจำตรวจ
				ไร่	งาน	ตาราง วา	ไร่	งาน	ตาราง วา		
วันที่ ๒๓ พฤษภาคม พ.ศ. ๒๕๖๑	โอนมรดก	นางเพ็ญพิศ รวมคำโหนด (ผู้จัดการมรดก)	นายภัสสร อ้าไพฑูย์	-	-	59 ² / ₁₀	-	-	-		
		พินัยกรรม ฉบับที่ ๒๑ น.ย. ๒๕๒๓	นายประพันธ์ อ้าไพฑูย์								
วันที่ ๒๓ พฤษภาคม พ.ศ. ๒๕๖๑	ขาย	นายภัสสร อ้าไพฑูย์	บริษัท บูล พร็อพเพอร์ตี้ คิวเวลอปเม้นท์ จำกัด	-	-	59 ² / ₁₀	-	-	-		
	รวมเก่า โฉนด										