

ที่ดิน 109 (ซอยหินที่ตาย)

ถนนหินที่ตาย A

ทางหลวงเทศบาล

ทางหลวงเทศบาล

ทางหลวงเทศบาล

10975

10976

สำนักงานที่ดิน

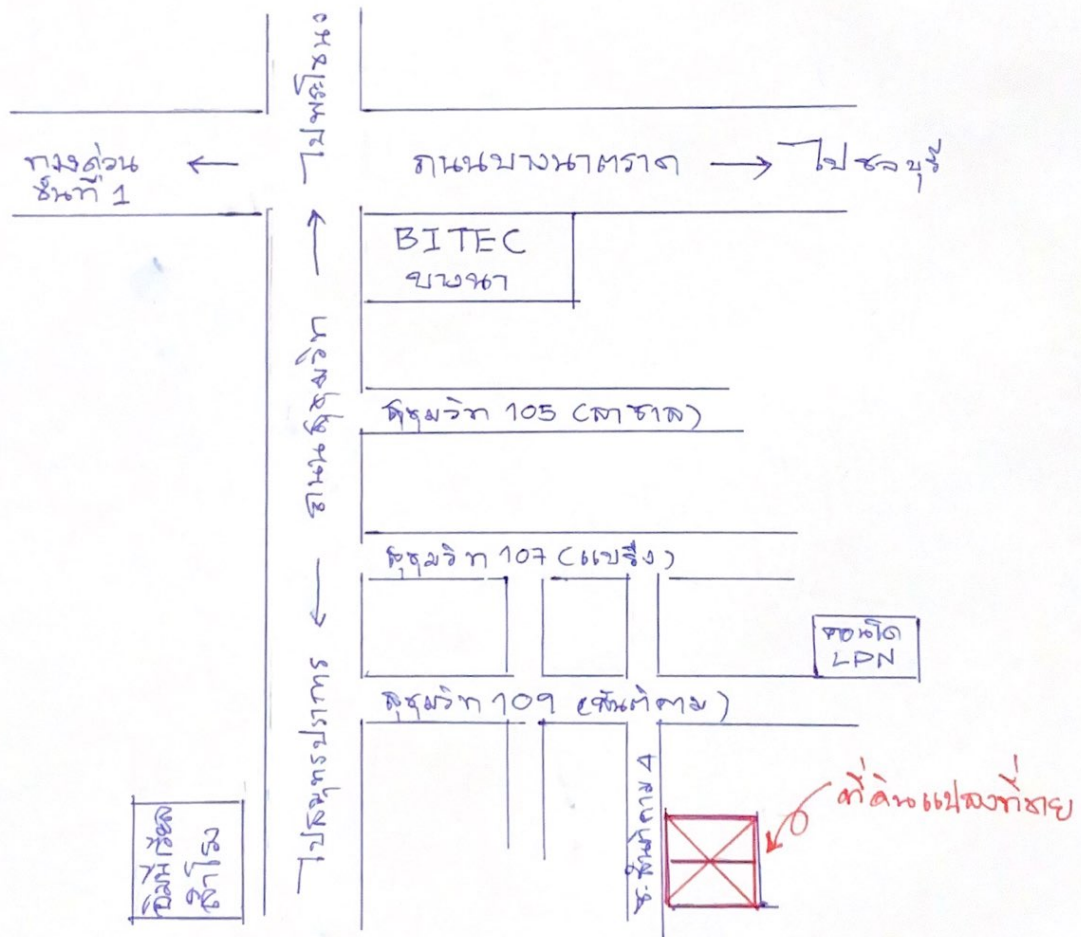
ที่ชั้น สุขุมวิท 109 (ซอยสันติภาพ)

ที่อยู่ ซอยสันติภาพ 4 2 โหลต (โฉนดเลขที่ 10975, 10976)  
กรุงเทพมหานคร

หน้ากว้าง 80 x 60 เมตร

เนื้อที่รวม 1,096 ตรม.

ขนาดที่ดิน มรท. ๑๕ 140,000 ตาราง





ฉบับที่ ๑๐๕๗๕

ที่ดินระวาง ๕๐  
เลขที่ดิน ๓๕๕ หน้าสำท ๕๐๕  
ตำบลวังใหม่ (ส.ป.ต.ท.)



โฉนดที่ ๑๐๕๗๕  
เล่ม ๑๑๐ หน้า ๗๕  
อำเภอเมืองฉะเชิงเทรา (ส.ป.ต.ท.)

เขตภาคใต้  
โฉนด  
หน้า ๕

# โฉนดที่ดินฉบับนี้ ได้ทำโดยพระบรมราชานุญาตใน พระบาทสมเด็จพระมหากษัตริย์แห่งประเทศไทย

ให้ไว้แก่ นาย โสภณ โกศล เป็นบุตร (พระบิดาราย ต.กรมยศ (ข.ข.ม.)  
(นางข.ก.ร.ย.ต.กรมยศ (ก.ก.ม.ย.ย.)

อยู่ที่ บ้าน รอดวิไล ในหมู่บ้านที่ ๑ ตำบลวังใหม่ อำเภอวังใหม่  
จังหวัดพระนครศรีอยุธยา ได้ทรงพระกรุณาโปรดเกล้าฯ พระราชทานพระบรมราชานุญาตให้พิมพ์ชื่อไว้ได้ออกนามไว้แล้ว  
ทั้งหมด ๑๐๕๗๕ เล่ม ๑๑๐ หน้า ๗๕ ตำบล ส.ป.ต.ท. อำเภอเมืองฉะเชิงเทรา จังหวัดฉะเชิงเทรา  
จังหวัดฉะเชิงเทรา กรมที่ดิน ได้พนักงานโคลงเส้นกระแสน้ำ ยานขึ้นสู่ตรอกต่อโฉนดแล้ว  
หมายเลขที่ดิน ๓๕๕ คิดเป็นเนื้อที่ประมาณ ๕๕๖ ตารางวาหรือ ๑ ไร่ ๑ งาน ๕๖ ตารางวา  
เขตติดต่อกับ

ทิศตะวันออก	จดปี (น.เด.ร.) ๓๕๕	๓๕๕	๓๕๐	๓๕๓
ทิศตะวันตก	จดปี (น.เด.ร.) ๓๕๕	๕๖๐		
ทิศเหนือ	จดปี (น.เด.ร.) ๓๕๓	๕๖๐		
ทิศใต้	จดปี (น.เด.ร.) ๓๕๕	๓๕๕	๓๕๕	

ทรงพระกรุณาโปรดเกล้าฯ ให้ผู้รับพระราชทานพระบรมราชานุญาตถือที่ดินแปลงนี้ มีทั้งกรรมสิทธิ์และต้องอยู่ในความจำเป็น  
จะต้องประพฤติตามความในพระราชกำหนดกฎหมายสำหรับที่ดินซึ่งคงใช้อยู่ในเวลานี้และที่จะได้แก้ไขเปลี่ยนแปลงหรือตั้งขึ้นใหม่  
ในภายหน้าสืบไปเป็นทุกประการ

ถ้าใดจะได้รับประโยชน์จากที่ดินแปลงนี้ด้วยประการใด ๆ มีการซื้อขาย, จำนอง, เช่า, รับมรดก, ให้ปัน, ไถ่ถอน,  
แลกเปลี่ยน, เป็นต้น ต้องนำโฉนดนี้มาให้เจ้าพนักงานจดทะเบียนตามเงื่อนไขแล้วจึงจะนับว่าการขนซ่อนด้วยกฎหมาย  
เว้นแต่ถ้าเช่าถือไม่เกิน ๓ ปี จึงไม่จำเป็นต้องจดทะเบียน

เพื่อให้เป็นหลักฐานแห่งหนังสือโฉนดนี้ เจ้าพนักงานพิมพ์ชื่อในท้ายหนังสือนี้ ได้ลงชื่อและประทับตราตำแหน่ง  
ไว้เป็นสำคัญแต่วันที่ ๕ มิ.ย. ๒๔๗๕ พุทธศักราช ๒๔๗๕



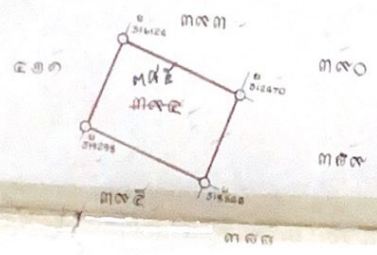
135837

Handwritten signatures and notes at the bottom right corner.





ที่จำลองแผนที่  
มาตราส่วน ๑/๑๐๐๐



ผู้จำลองแผนที่  
ผู้ตรวจแผนที่

# สำรณญจกทะเบียน

จดทะเบียน วัน เดือน ปี	ประเภท การ จดทะเบียน	ผู้โอน	ผู้โอน	จำนวนที่ดิน ที่ได้สัญญา		จำนวนที่ดิน ที่คงเหลือ		โฉนดใหม่			เจ้าพนักงานที่ดิน ลงนาม ลงวัน ประจำศก
		ชื่อ	ชื่อ	ไร่	งานนา	ไร่	งานนา	รวม	เลขที่ดิน	โฉนดที่	
วันที่ 23 พฤษภาคม พ.ศ. 2549	โอนสิทธิ การรับ จำนอง รวมสองโฉนด	ธนาคารดีบีเอส ไทยทพ จำกัด (มหาชน)	ธนาคารทททไทย จำกัด (มหาชน) (ผู้รับโอน)	1	1 42	-	-	-	-	-	เจ้าพนักงานที่ดิน เมืองวิเชียร
วันที่ ๒๓ กันยายน พ.ศ. ๒๕๕๖	โอน จำนอง รวมสองโฉนด	ธนาคารทททไทย จำกัด (มหาชน)	นางธีระวดี ทองไพฑูริย์ ผู้โอน	๑	๑ ๔๖	-	-	-	-	-	เจ้าพนักงานที่ดิน เมืองวิเชียร พ.ศ. ๒๕๕๖



ฉบับนี้เจ้าของที่...

ที่ดินระวาง ๖๖ ๑๗๖๕ ๑๖๐๒-๔  
เลขที่ดิน ๓๕๕ หน้าสำเนา ๕๐๐  
ตำบลวังใหม่เหนือ (ตำบลวังเหนือ)



โฉนดที่ ๑๐๕๔๖  
เล่ม ๑๓๐ หน้า ๖๖  
อำเภอเมืองมณฑลพายัพ (เชียงใหม่)

นช. ก. ๑๐๐  
หน้า ๖๕

### โฉนดที่ดินฉบับนี้ ได้ทำโดยพระบรมราชานุญาตใน พระบาทสมเด็จพระมหาภูมิพลอดุลยเดชมหาราช บรมนาถบพิตร

ให้ในเขตอำเภอ... ตำบล... อำเภอเมืองมณฑลพายัพ (เชียงใหม่) จังหวัดเชียงใหม่

อยู่ที่บ้าน... ในหมู่บ้านคือ... ตำบล... อำเภอเมือง  
จังหวัด... ตำบล... อำเภอเมือง  
ตำบล... อำเภอเมือง  
โฉนดที่ดิน... ตำบล... อำเภอเมือง  
โฉนดที่ดิน... ตำบล... อำเภอเมือง

ทิศตะวันออก	จดที่ดินเลขที่	๓๕๖	๓๕๗	๓๕๘	๓๕๙
ทิศตะวันตก	จดที่ดินเลขที่	๓๖๐	๓๖๑	๓๖๒	๓๖๓
ทิศเหนือ	จดที่ดินเลขที่	๓๖๔	๓๖๕	๓๖๖	๓๖๗
ทิศใต้	จดที่ดินเลขที่	๓๖๘	๓๖๙	๓๗๐	๓๗๑

พระบรมราชานุญาตให้โอนที่ดินแปลงนี้... มีทั้งกรรมสิทธิ์และต้องอยู่ในความจำเริญ  
จะต้องประพฤติตามความในพระราชกำหนดกฎหมายสำหรับที่ดินซึ่งตั้งอยู่ในเวลานี้และที่จะได้ใจเปลี่ยนแปลงหรือตั้งขึ้นใหม่  
ในภายหน้าสืบไปเป็นทุกประการ  
ถ้าผู้ใดจะรับไปมีอายุตั้งแต่... มีอายุช้อย, จันทอง, เซ้, ร่มกุดก, ใ้ป็น, ไ้กอน,  
แลกเปลี่ยน, เป็นต้น ต้องนำโฉนดนี้มาให้เจ้าพนักงานจดทะเบียนตามข้อบังคับแล้วจึงจะนับว่ากรรมสิทธิ์อันชอบด้วยกฎหมาย  
เว้นแต่ถ้าเข้าถือไม่เกิน ๓ ปี จึงไม่จำเป็นต้องจดทะเบียน  
เพื่อให้เห็นหลักฐานแห่งหนังสือโฉนดนี้... ผู้ที่รับโอนที่ดิน... ได้ลงชื่อและประทับตราตำแหน่ง  
ไว้เป็นสำคัญในวันที่... เดือน... พุทธศักราช... ปี... รัชกาลที่...

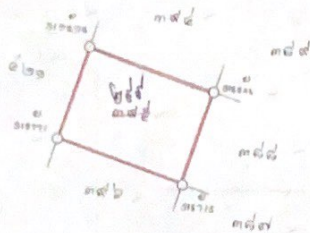
เจ้าพนักงานที่ดิน

135865

Handwritten signatures and stamps at the bottom right.



ที่จำลองแผนที่  
มาตราส่วน ๑  
๒๐๐๐



52

Handwritten signatures and stamps at the bottom right corner, including a circular stamp and some illegible text.







