

## รายละเอียดเสนอขายที่ดิน ตัดถนนราชพฤกษ์

ขายที่ดิน : ขนาด 42 ไร่ 2 งาน 75.6 ตร.ว. ทำเลดี ตัดถนนราชพฤกษ์

ที่ตั้งที่ดิน : ถนนราชพฤกษ์ ตำบลท่าอิฐ อำเภอปากเกร็ด นนทบุรี 11120

รายละเอียด : 1. ตัดถนน ราชพฤกษ์ ส่วนที่ตัดถนนหน้ากว้าง 70 เมตร X ยาว 700 เมตร

2. ทำเลดี เหมาะทำโครงการหมู่บ้านจัดสรร

3. ที่ดินอยู่โซนใกล้กับหมู่บ้านลัดดาภิรมย์ ราชพฤกษ์ – รัตนาธิเบศร์

4. ผังเมืองกำหนดเป็นที่ดินสีส้ม ( ย 6-8 )

5. ก้ายแปลงที่ดิน ให้เข้าซอย ท่าอิฐ หมู่ 5

สถานที่ใกล้เคียง:

1. โรงพยาบาล เกษมราษฎร์ รัตนาธิเบศร์ ,โรงพยาบาล ชลลดา

2. สถานีตำรวจชุมชนตลาดท่าอิฐ ,สถานีดับเพลิง

3. กรมการค้าต่างประเทศ กระทรวงพาณิชย์ , ศูนย์ราชการ นนทบุรี

4. มหาวิทยาลัย ราชพฤกษ์ , มหาวิทยาลัย เทคโนโลยีราชมงคลสุวรรณภูมิ

5. โรงเรียน นานาชาติ เด่นหล้า , โรงเรียน นนทบุรี วิทยาลัย

6. เซ็นทรัล เวสต์เกต ,มิกซ์ บีทรี ,เอสโก้ ไลต์ส เอ็กซ์เพรส

7. ไปรษณีย์ไทย

8. ตลาดท่าอิฐ ,ตลาดนกฮูก

9. MRT\_สายสีม่วง สถานีบางรักใหญ่/ สถานีบางรักน้อยท่าอิฐ


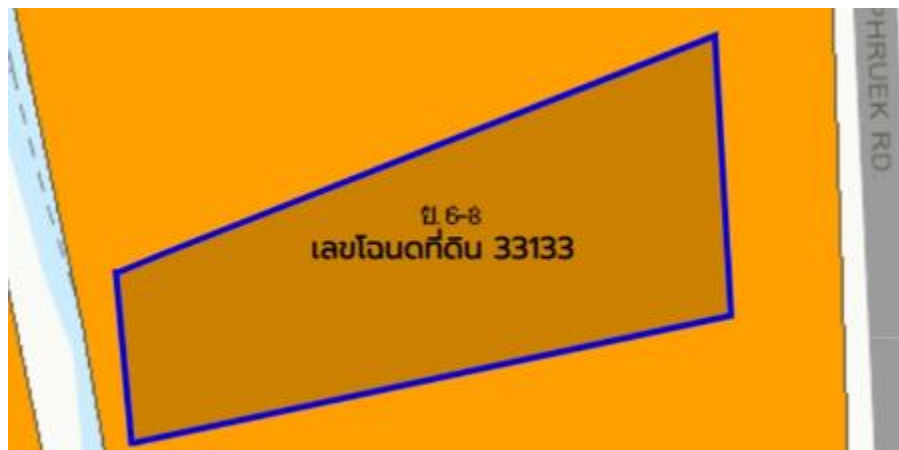
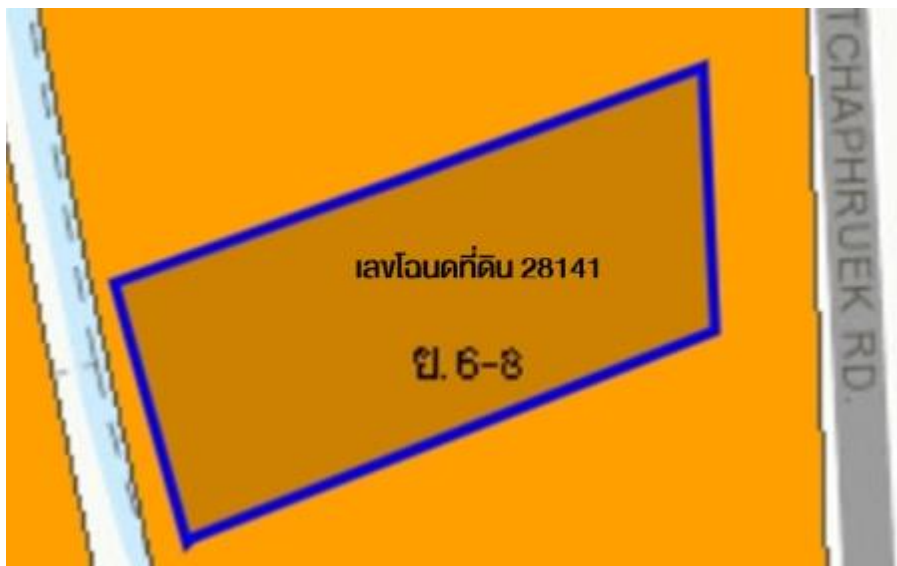
การเดินทาง : ถนน ราชพฤกษ์ , ถนน รัตนาธิเบศร์

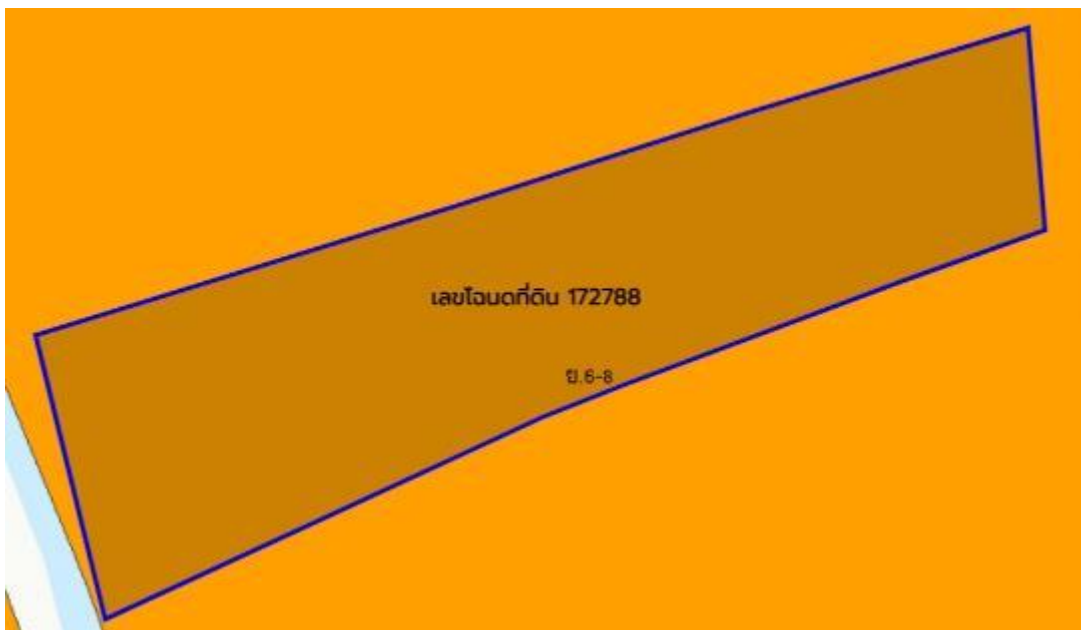

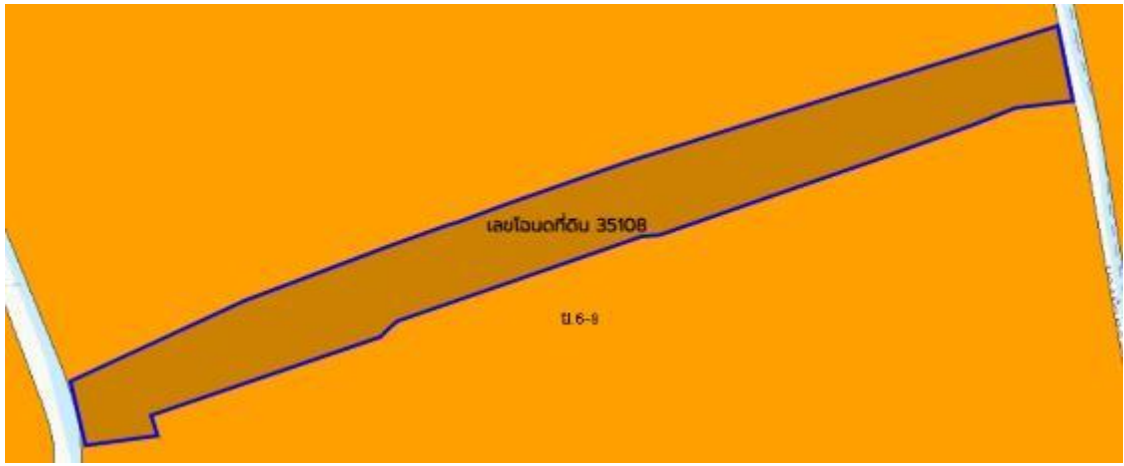
ราคา : **2,134,450,000 บาท ( 125,000 บาท / ตารางวา )**

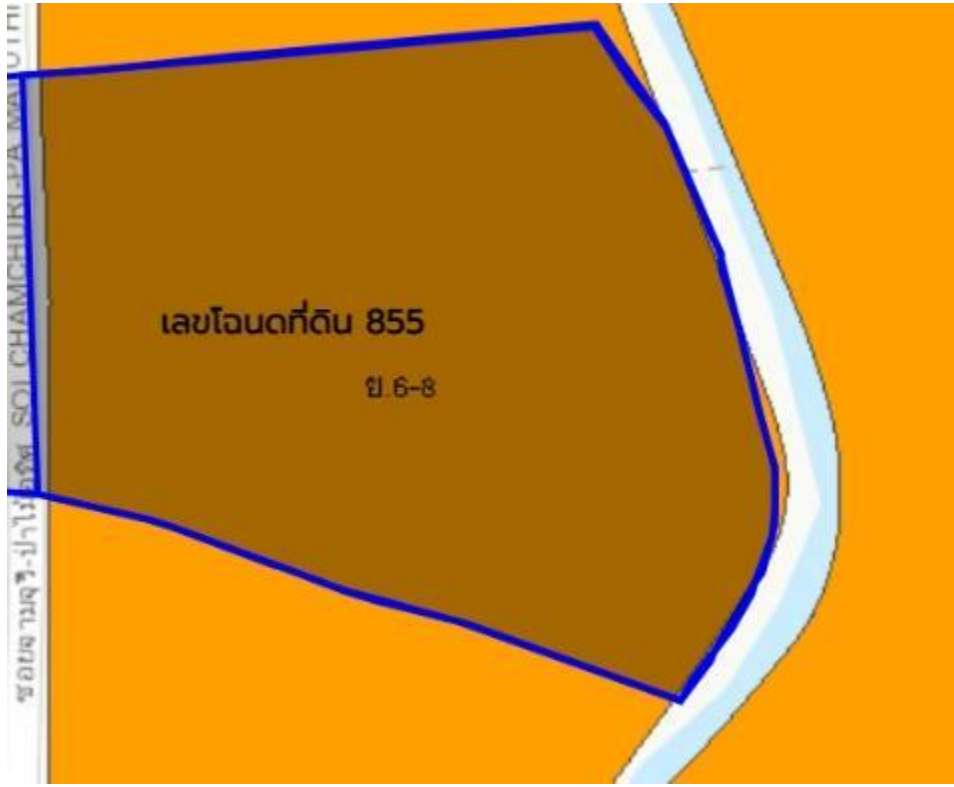
สนใจรายละเอียดเพิ่มเติม ติดต่อคุณเกรียงศักดิ์ โทร.088-616-8986

## แสดงรายละเอียดผังเมือง

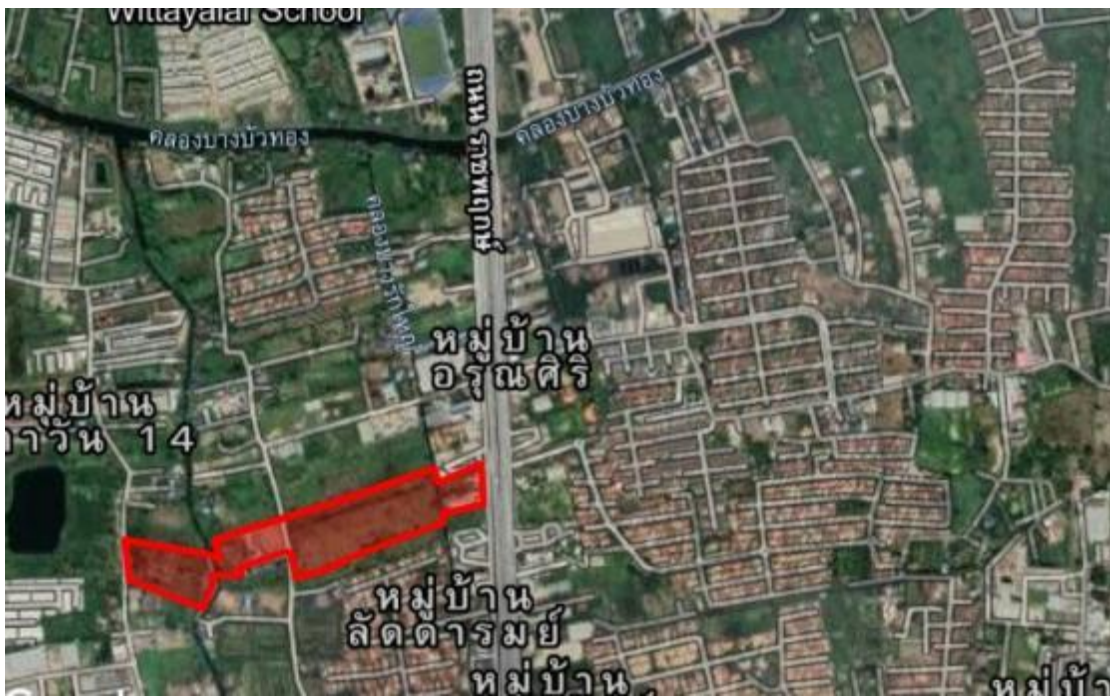
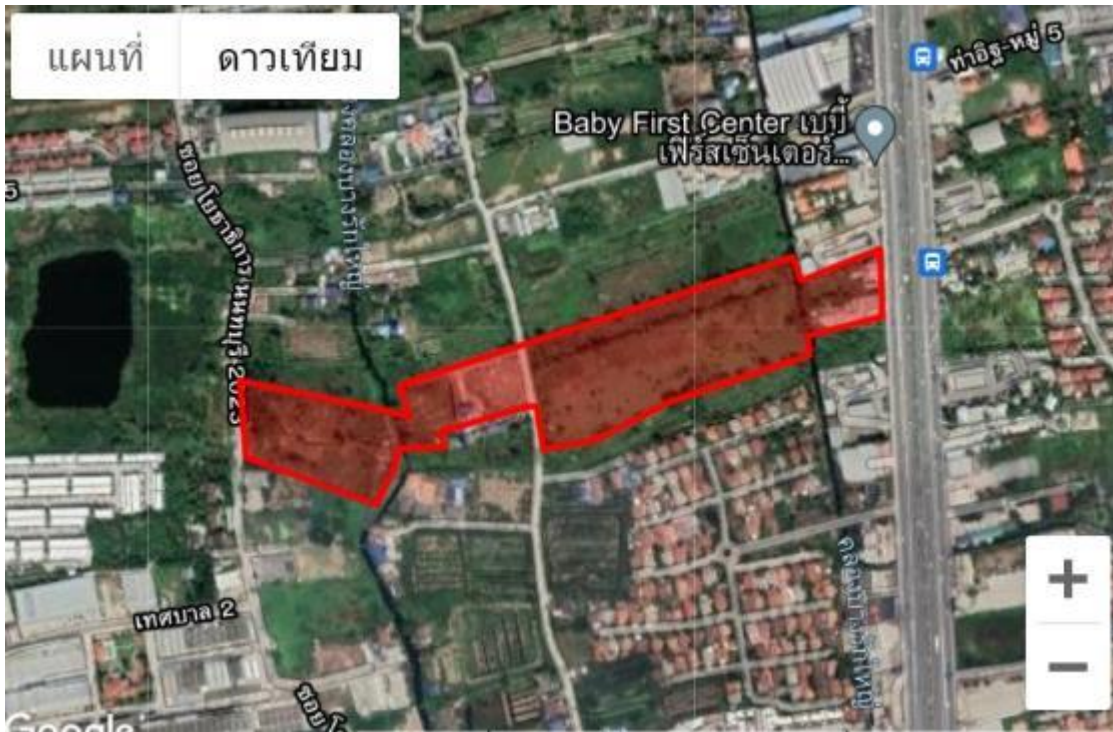
ที่ดินสีส้ม ประเภท ย. 6-8 เป็นที่ดินประเภทที่อยู่อาศัยหนาแน่นปานกลาง

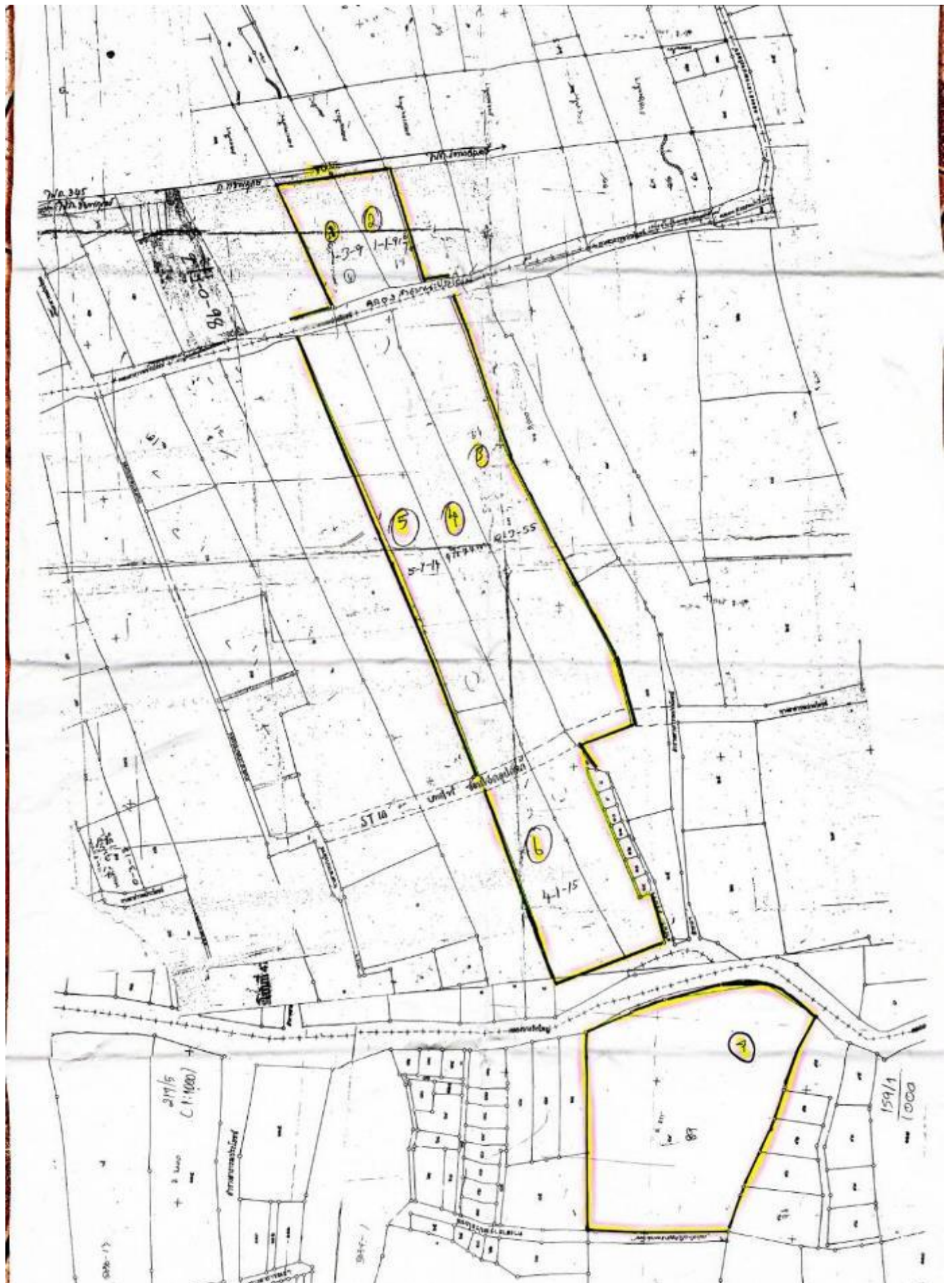







แผนที่ตำแหน่งที่ดินติดถนนราชพฤกษ์





บริเวณพื้นที่หน้าแปลงที่ดิน ตัดถนนราชพฤกษ์



บริเวณภายในที่ดิน





โฉนดที่ดิน จำนวน 7 โฉนด



143 (น.ร.๕๖)

ตำแหน่งที่ดิน

เลขที่ 5036I5634-2

เลขที่ดิน ๓๙

หน้าสำรวจ ๕๖๓๔

ตำบล ห้วยลึก

โฉนดที่ดิน

เลขที่ ๕๐๓๖

เล่ม ๕๐๖ หน้า ๕๐

อำเภอ ป่าสัก

จังหวัด เพชรบูรณ์

โฉนดที่ดิน

เป็นหนังสือสำคัญแสดงกรรมสิทธิ์

ออกโดยเจ้าพนักงานประเมินกรมที่ดิน

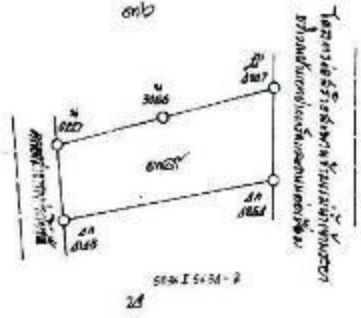
ให้แก่ นาย สวัสดิ์ ทรัพย์ อุตสาหกรรม สังกัด ไร่ ไทย อพยบ้านเลขที่ ๓๕/๑๐ หมู่ ๑

ถนน ตำบล ห้วยลึก อำเภอ ป่าสัก จังหวัด เพชรบูรณ์

ที่ดินแปลงเนื้อที่ประมาณ (ในรูปเล่มรวมพื้นที่รวมกัน) ๑๕๓๖๖ ตารางวา

มาตรการในระนาบ ๑.๑๖๐๖ รูปแปลงที่ ๑ มาตรการ ๑.๒๐๐๐

- 1. นาย สวัสดิ์ ทรัพย์ อุตสาหกรรม สังกัด ไร่ ไทย
- 2. นาย สวัสดิ์ ทรัพย์ อุตสาหกรรม สังกัด ไร่ ไทย
- 3. นาย สวัสดิ์ ทรัพย์ อุตสาหกรรม สังกัด ไร่ ไทย
- 4. นาย สวัสดิ์ ทรัพย์ อุตสาหกรรม สังกัด ไร่ ไทย
- 5. นาย สวัสดิ์ ทรัพย์ อุตสาหกรรม สังกัด ไร่ ไทย
- 6. นาย สวัสดิ์ ทรัพย์ อุตสาหกรรม สังกัด ไร่ ไทย
- 7. นาย สวัสดิ์ ทรัพย์ อุตสาหกรรม สังกัด ไร่ ไทย



ออก ณ วันที่ ๑๐ เดือน ๑๐ ปี ๒๕๖๓

นางสาว รุจี กิ่งกัญจน์กุล  
เจ้าพนักงานที่ดิน

นาย สวัสดิ์ ทรัพย์  
นาย สวัสดิ์ ทรัพย์  
นาย สวัสดิ์ ทรัพย์

423146

นางสาว รุจี กิ่งกัญจน์กุล  
นางสาว รุจี กิ่งกัญจน์กุล  
นางสาว รุจี กิ่งกัญจน์กุล

ฉบับสำนักงานที่ดิน พังงาออก


สารบัญจดทะเบียน (ใบต่อ ม.ล. ๔ ๑.)

แผ่นที่ ๑  
หน้า ก

นิติกรรมเลขที่

28141

อำเภอ ปากเกร็ด

เมือง เดือน ปี	ประเภท การ จดทะเบียน	ผู้ให้สัญญา	ผู้รับสัญญา	เนื้อที่ดิน ตามสัญญา			เนื้อที่ดิน คงเหลือ			รวม เลขที่ดิน โฉนดที่ดิน ไร่	เจ้าพนักงานที่ดิน ลงลายมือชื่อ ประจำตัว
				ไร่	งาน	ตาราง วา	ไร่	งาน	ตาราง วา		
ปีที่ ๑ มิถุนายน ค.ศ. 2563	ใช้ เฉพาะส่วน	1.นางสาวสุวิมล ชุกพรภูวโน 2.นางอรุณ แสงธรรมประทีป 3.นางประภา คงกรินทร์ 4.นางศักดิ์รินทร์ ชุกพรภูวโน 5.นางมิ่งอร ชุกพรภูวโน 6.นางสุภกัญญา ชุกพรภูวโน 7.นางสาวพรพิศา ชุกพรภูวโน	1.นายชเนนพ ชุกพรภูวโน 2.นางสาวสุวิมล ชุกพรภูวโน 3.นางอรุณ แสงธรรมประทีป 4.นางประภา คงกรินทร์ 5.นางศักดิ์รินทร์ ชุกพรภูวโน 6.นางสุภกัญญา ชุกพรภูวโน 7.นางสาวพรพิศา ชุกพรภูวโน	1	3	09	-	-	-	-	

นางมิ่งอรา โทณะพรวณของกรมการที่ดิน  
นางเก๋ ชวนของกรมการที่ดิน



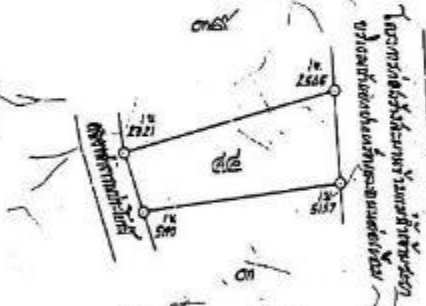
ตำแหน่งที่ดิน  
 เลขที่ 5036 I 5634-2,3  
 เลขที่ดิน ๔๔  
 หน้ารวม ๒๗๕๓  
 ตำบล นาดูน

โฉนดที่ดิน  
 เลขที่ ๕๕๕๕๕๕  
 เลข ๓๓๓ หน้า ๓๓๓  
 อำเภอ ชานุมาน  
 จังหวัด นนทบุรี

**โฉนดที่ดิน**  
 เป็นหนังสือสำคัญแสดงกรรมสิทธิ์  
 ของที่ดินอันตั้งตามประมวลกฎหมายที่ดิน

ให้แก่ นายสิริชัย มงคลพาณิชย์ ตั้งอยู่ที่ บ้านเลขที่ ๕๖/๑๐๐ หมู่ ๑๖  
 ถนน ตำบล บางกรวย อำเภอ เมืองนนทบุรี จังหวัด นนทบุรี  
 ที่ดินแปลงนี้มีเนื้อประมาณ ๕ ไร่ ๑ งาน ๕๐.๖ ตารางวา  
 (หนึ่งไร่หนึ่งงานเก้าสิบเอ็ดเศษหนึ่งส่วนสิบตารางวา) ๐๐  
 มาตรการในรายการ ๑. ๑๐๐๐ รุกะแบนที่ มาตรการอื่น ๑ ๒๐๐๐

โฉนดที่ดิน หน้า ๓๓๓



ออก ณ วันที่ ๓๐ ตุลาคม ๒๕๑๑ ที่ กรุงเทพมหานคร



นายสุวิทย์ วัฒนศิริ  
 นายสมชาย วัฒนศิริ  
 นายสมชาย วัฒนศิริ

601280

นายสมชาย วัฒนศิริ  
 นายสมชาย วัฒนศิริ  
 นายสมชาย วัฒนศิริ  
 ๖ ก.ค.  
 ๒๑ ก.ค. ๕๕

สารบัญชีจดทะเบียน

จดทะเบียน วัน เดือน ปี	ประเภท การ จดทะเบียน	ผู้เสียภาษี	วัตถุประสงค์	เบงกอก ตามสัญญา		นอกรอก ตามสัญญา		รายได้ จากทุก แหล่ง	สถานที่ จดทะเบียน
				ไร่	งาน	ไร่	งาน		
วันที่ 10 เดือน พฤษภาคม พ.ศ. 2550	ขาย	นายสิริ ขงทอง	ขายที่ดิน	1	19	0	0	0	(นายสิริ ขงทอง)
วันที่ 10 เดือน พฤษภาคม พ.ศ. 2550	ขาย	นายสิริ ขงทอง	ขายที่ดิน	1	19	0	0	0	(นายสิริ ขงทอง)

การจดทะเบียนที่ดินของนายสิริ ขงทอง  
เป็นประโยชน์แก่สังคมและเป็นประโยชน์  
แก่ 7229 บ้านเลขที่ 17/25 ถนน  
(กรุงเทพฯ) จังหวัดนนทบุรี กรุงเทพมหานคร  
เมื่อวันที่ 16 พฤษภาคม 2549

ฉบับสำนักงานที่ดิน ห้ามออก



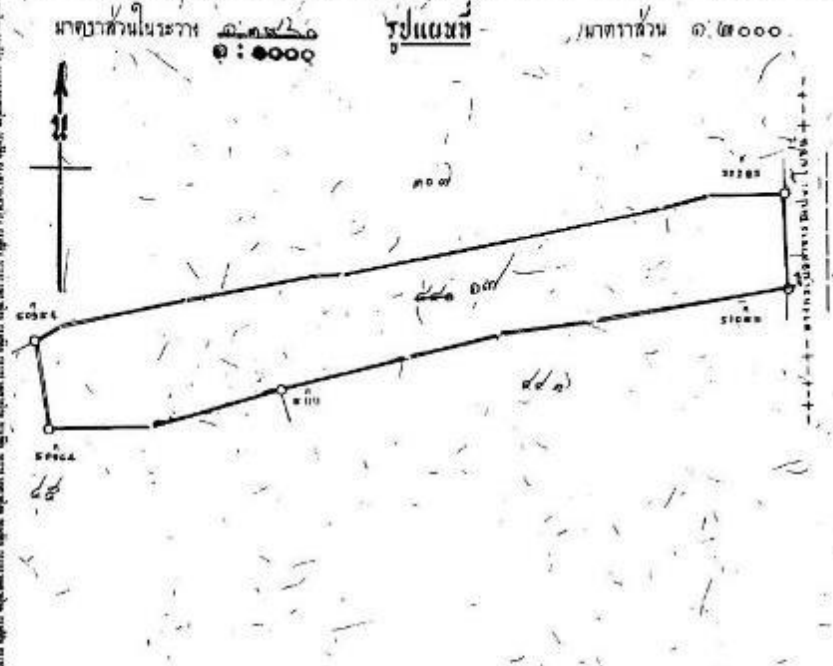
ตำแหน่งที่ดิน  
เลขที่ 5036 I 5634-2  
เลขที่ดิน ๕๕ ๑๓  
หน่วยที่รวม ๖๐๓  
ตำบล บางรักน้อย

โฉนดที่ดิน  
เลขที่ ๑๑๒๒๒  
เนื้อที่ ๑๑๐ ไร่ ๒๒  
อำเภอ เมืองนนทบุรี  
จังหวัด นนทบุรี

แยกเขตโฉนด  
เลขที่ ๕๐  
หน้า ๕๖

โฉนดที่ดิน  
เป็นหนังสือสำคัญแสดงกรรมสิทธิ์  
ออกโดยอาศัยอำนาจตามประมวลกฎหมายที่ดิน

ให้แก่ นายผิว นามแพ่ง สืบจาก นายเชย วัฒนเสถียร ๕๐ ไร่  
ถนน ตำบล บางรักน้อย อำเภอ บางกรวย จังหวัด นนทบุรี  
ที่ดินแปลงเดิมเลขที่ ๕๐ ไร่ ตำบล บางกรวย จังหวัด นนทบุรี



ออก ณ วันที่ ๒๕ ตุลาคม พุทธศักราช ๒๕๑๖  
(นายวิเชียร นามโค) นายอำเภอเมืองนนทบุรี  
(นายสุวิทย์ นามโค) นายอำเภอเมืองนนทบุรี

๑๖ - ๐29880  
นายอำเภอเมืองนนทบุรี  
นายอำเภอเมืองนนทบุรี  
(นายวิเชียร นามโค) นายอำเภอเมืองนนทบุรี

๑๒๑๘๙

สารบัญจดทะเบียน

1978.1.2

จดทะเบียน วัน เดือน ปี	ประเภท การ จดทะเบียน	ผู้จดทะเบียน	ผู้รับอนุญาต	เลขที่ ตามสัญญา			เลขที่ สัญญา			วันที่ จดทะเบียน เดือน-วัน-ปี	เจ้าพนักงาน รับจดทะเบียน
				ย	ร	จ	ย	ร	จ		
วันที่ 8 มิถุนายน พ.ศ. 2549	เช่า	บริษัท อสมท จำกัด	ห้างหุ้นส่วน จำกัด เอสอีซี	8	3	55	-	-	-	เจ้าพนักงาน รับจดทะเบียน	
วันที่ 10 สิงหาคม พ.ศ. 2550	โอนสิทธิ การรับจำนอง (โอนกิจการ ทั้งหมด)	นาย สมชาย ใจดี บิดาของ	ธนาคารนครหลวงไทย จำกัด (มหาชน) พระนคร	8	3	55	-	-	-	เจ้าพนักงาน รับจดทะเบียน	
วันที่ 13 พฤศจิกายน พ.ศ. 2554	โอนสิทธิ การรับจำนอง (โอนกิจการ ทั้งหมด)	ธนาคารนครหลวงไทย จำกัด (มหาชน)	ธนาคารนครหลวงไทย จำกัด (มหาชน) สุรินทร์	8	3	55	-	-	-	เจ้าพนักงาน รับจดทะเบียน	
วันที่ 13 ธันวาคม พ.ศ. 2556	โอนสิทธิ การรับจำนอง (โอนกิจการ ทั้งหมด)	ธนาคารนครหลวงไทย จำกัด (มหาชน)	ห้างหุ้นส่วน จำกัด เอสอีซี สุรินทร์	8	3	55	-	-	-	เจ้าพนักงาน รับจดทะเบียน	

(บ.พ.ศ.)

เลขที่ ๘  
หน้า ๘๘



ไทยตัดตึย

ธงกิตติมศักดิ์อำเภอตามพระบรมราชโองการ  
เป็นหนังสือสำนักเลขาธิการมหาดเลขาฯ

จังหวัดตากวันที่ ๓๕๑๐๘ โคม ๑๓๒ หน้า ๘

เมืองชุมพร

ตำบล บึงกระจับปวย อำเภอ (คลองควน) จังหวัด ชุมพร

กิตติมศักดิ์ตามพระบรมราชโองการโปรดเกล้าฯ

ผู้มีชื่อในเอกสารนี้เป็นผลสำเร็จตามกฎหมาย และของจริงในบังคับ

แห่งกฎหมายซึ่งตั้งอยู่ในเวลานี้ และที่ให้แก่โรงเรียนปอสังหรือบุญคุณท่านใหม่  
ในภายหลัง

การทำการจดทะเบียนสิทธิและนิติกรรมตามกฎหมายประกาศ

ในภาคนี้

จนตัดต้นธงนี้ - ต.ว.ท. - ต.ท. - พก.จ.ก.ว.บ. - พก.ท.ท. - ส.อ. (ใหม่หรือขบ.เขต)

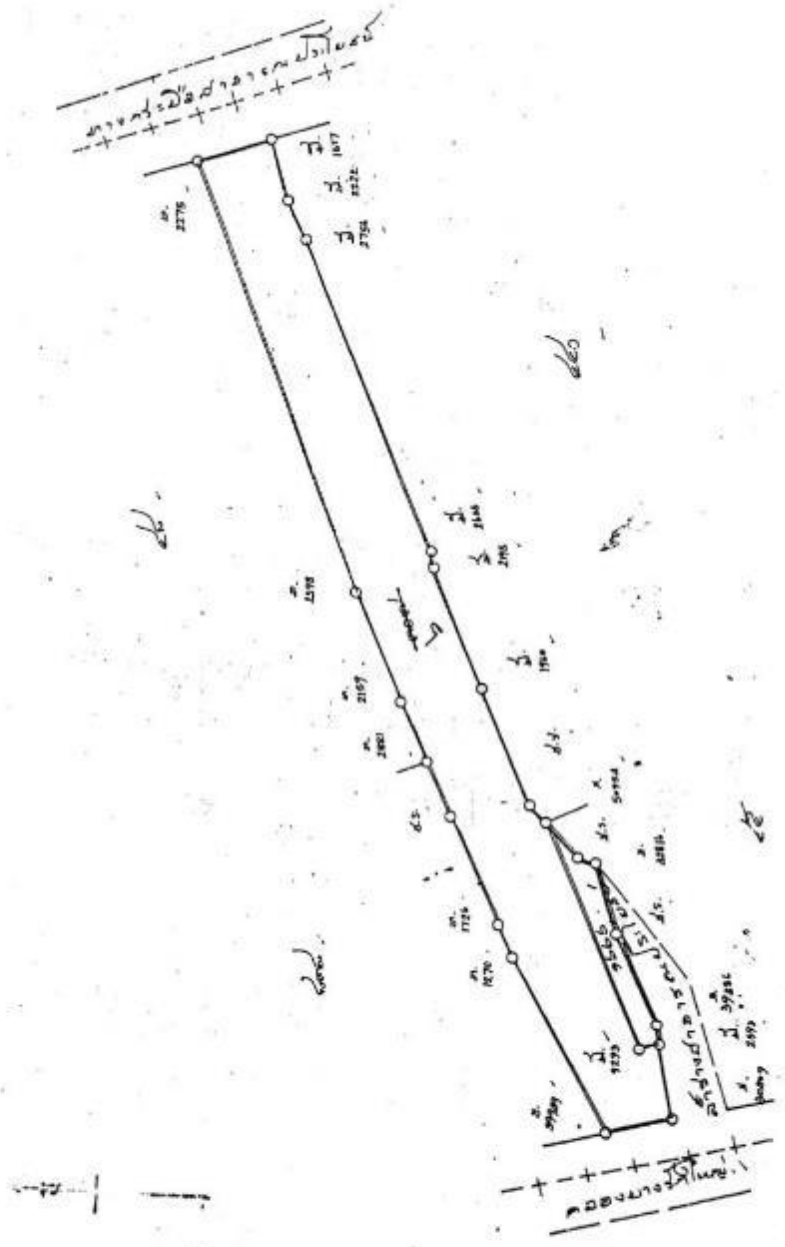


188756

59991 9074-2

ที่ดินบริเวณ ..... ตำบล ..... อำเภอ ..... จังหวัด .....  
 ตำบล ..... อำเภอ ..... จังหวัด .....  
 อำเภอ ..... จังหวัด .....  
 โฉนดที่ .....  
 ถนน ..... หน้า .....

4. ขาดองแนบ  
 มาตรการอื่น =  $\frac{0}{4000}$



ลงชื่อ ..... ผู้เขียนแผนที่

ลงชื่อ ..... ผู้ตรวจ



สำเนาใบจดทะเบียน (ใบต่อ)

โฉนดที่ดินเลขที่ ๑๕๑๑ อำเภอ เมืองฯ (ตากสิน) จังหวัด นนทบุรี

จดทะเบียน วัน เดือน ปี	ประเภท การ จดทะเบียน	ผู้เสียภาษี	ผู้รับสัญญา	เมื่อจดทะเบียน ตามสัญญา		เมื่อจดทะเบียน ต่อหน้า		ชำระ ราคา จดทะเบียน โฉนดที่ดิน ใหม่	เจ้าพนักงาน ที่ดิน ประจำ พื้นที่
				ไร่	งาน	ไร่	งาน		
วันที่ ๗ ตุลาคม ๒๕๒๖	ให้	นางฉวี วัฒนชัย	ร้อยตำรวจเอกหญิง วัฒนชัย	๕	๒	๕	-	-	(นาย)
วันที่ ๗ กุมภาพันธ์ พ.ศ. ๒๕๓๓	โอน	พันตำรวจโท มงคล วัฒนชัย	๑. นาย คัม คัมคอง ๒. นาย ไพฑูริย์ คัมคอง	๕	๒	๕	-	-	(นาย)  สุวรรณโณ
วันที่ ๑๕ ตุลาคม ๒๕๓๓	แบ่งกรรม สิทธิ์รวม	๑. นาย คัม อ่วมออง ๒. นาย ไพฑูริย์ อ่วมออง	๑. นาย คัม อ่วมออง ๒. นาย ไพฑูริย์ อ่วมออง	-	๒	๑๕	๕	-	(นาย)  บัณฑิตบุรี
วันที่ ๒๕ ธันวาคม พ.ศ. ๒๕๓๓	ขาย	๑. นาย ไพฑูริย์ อ่วมออง ๒. นาย สาย อ่วมออง	๑. นาย คัม อุ่มกรฤๅณวิธ ๒. นาย อัมพร อุ่มกรฤๅณวิธ ๓. นาง อรุณ แสงธรรมประทีป ๔. นาย ศักดิ์วิมล อุ่มกรฤๅณวิธ ๕. นางสาว ทพิตา อุ่มกรฤๅณวิธ ๖. นางสาว วิภาดา อุ่มกรฤๅณวิธ ๗. นางสาว ปรภา อุ่มกรฤๅณวิธ	๕	-	๓๗	-	-	(นาย)  บัณฑิตบุรี

(น.ร.๕๖)



ออกโฉนด  
เล่ม ๕๐  
หน้า ๕๐

ตำแหน่งที่ดิน  
เลขที่ ๕๐๖๖I๖๖๖4-2  
เลขที่ดิน ๖๖๖๖  
หน้าสำรวจ ๑๐๕๕  
ตำบล นนทบุรี

โฉนดที่ดิน  
เลขที่ ๑๐๖๖๖๖๖๖  
เดิม ๑๐๖๐๖๖๖๖๖๖๖  
ตำบล เมืองนนทบุรี (ตลาดน้ำ)  
จังหวัด นนทบุรี

### โฉนดที่ดิน

เป็นหนังสือสำคัญแสดงกรรมสิทธิ์  
ออกโดยอาศัยอำนาจตามประมวลกฎหมายที่ดิน

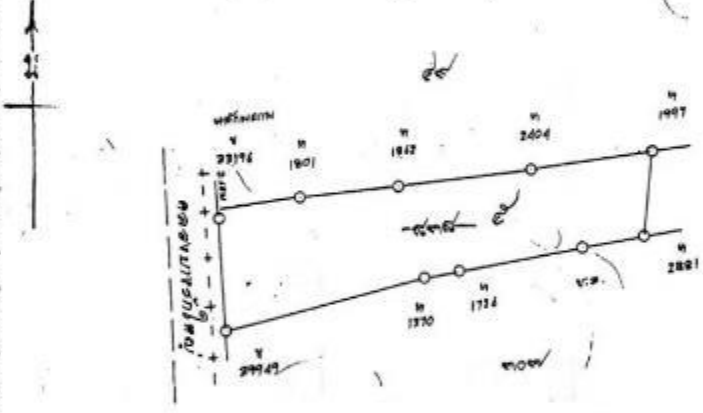
ให้แก่ นายชอม เพ็ชรชัย สัญชาติ ไทย อยู่บ้านเลขที่ ๕๐/๑ หมู่ที่ ๕  
ถนน ตำบล นนทบุรี อำเภอ เมืองนนทบุรี จังหวัด นนทบุรี

ที่ดินแปลงมีเนื้อที่ประมาณ ๕ ไร่ ๑ งาน ๑๕ ตารางวา

มาตราส่วนในกระดาษ ๑:๓๓๕๐

รูปแบบที่

มาตราส่วน ๑:๕๐๐๐



ฉบับสำนักงานที่ดิน ห้ามนำออก

ออก ณ วันที่ เจ็ด เดือน สิงหาคม พุทธศักราชของพันห้าร้อยสามสิบสอง



นายชอม เพ็ชรชัย  
(นายประวศย ชุมแจวง)

นนทบุรี  
๓๒ 121389

นางสาวกวีรัตน์ รัตนธรรม  
นายสังกร พงษ์ศิริ  
๒๕๒๐ ก.ค. 253๒  
(นายสุเทพ ธรรมรงค์)



5036-I-5634-2

กรม 57 เลข 573

กระทรวง

มหาดไทย



โฉนดที่ 2880

สารบัญเล่มที่ 60

ปีที่ 50

# โฉนดที่ดินฉบับนี้

ฉบับนี้เป็นไปตามพระราชบัญญัติว่าด้วยการที่ดิน พ.ศ. ๒๔๗๕  
 ๑. จะต้องมีที่ดินในโฉนดฉบับนี้เท่าที่ระบุในบัตรที่ดิน  
 ๒. จะต้องมีที่ดินในโฉนดฉบับนี้เท่าที่ระบุในบัตรที่ดิน  
 ๓. จะต้องมีที่ดินในโฉนดฉบับนี้เท่าที่ระบุในบัตรที่ดิน  
 ๔. จะต้องมีที่ดินในโฉนดฉบับนี้เท่าที่ระบุในบัตรที่ดิน  
 ๕. จะต้องมีที่ดินในโฉนดฉบับนี้เท่าที่ระบุในบัตรที่ดิน

นาย ..... ผู้บัญชาการ  
..... เจ้าพนักงานกรมที่ดิน  
..... นายอำเภอ

เมือง .....  
 เมือง .....  
 แขวงเมือง .....

ได้ทูลเกล้าฯ ถวายพระบรมราชานุญาติใน  
**พระบาทสมเด็จพระพุทธยอดฟ้าจุฬาโลกมหาราช พระเจ้าแผ่นดินสยาม**

ในสำคัญแก่ ..... เจ้าพนักงานกรมที่ดินในบังคับสยาม เป็นบุตรของ ..... อยู่ที่ .....  
 ที่ ..... ตำบล ..... ในเขตอำเภอ .....

เมือง ..... ที่ได้ทรงพระกรุณาโปรดเกล้าฯ พระราชทานพระบรมราชานุญาติให้  
..... ถือที่ดินแปลงหนึ่ง

ซึ่งอยู่ที่ ..... ตำบล ..... ในเขตอำเภอ .....  
 เมือง ..... เจ้าพนักงานได้ลงเส้นกระแสรายเส้นแล้วตั้งครุฑต่อกันแล้ว ตามสารบัญ

ซึ่งหมายเลขที่ดินที่ ๑-๑ คิดเป็นเนื้อที่ ..... ตารางวา หรือ .....  
 ๒๕๕๖

5036-I-5634-2

ที่ดินรหวาง ..... เล่าถัดกัน ..... หน้าสำรวจ ๓๕๕

ทจาลองแผนที่

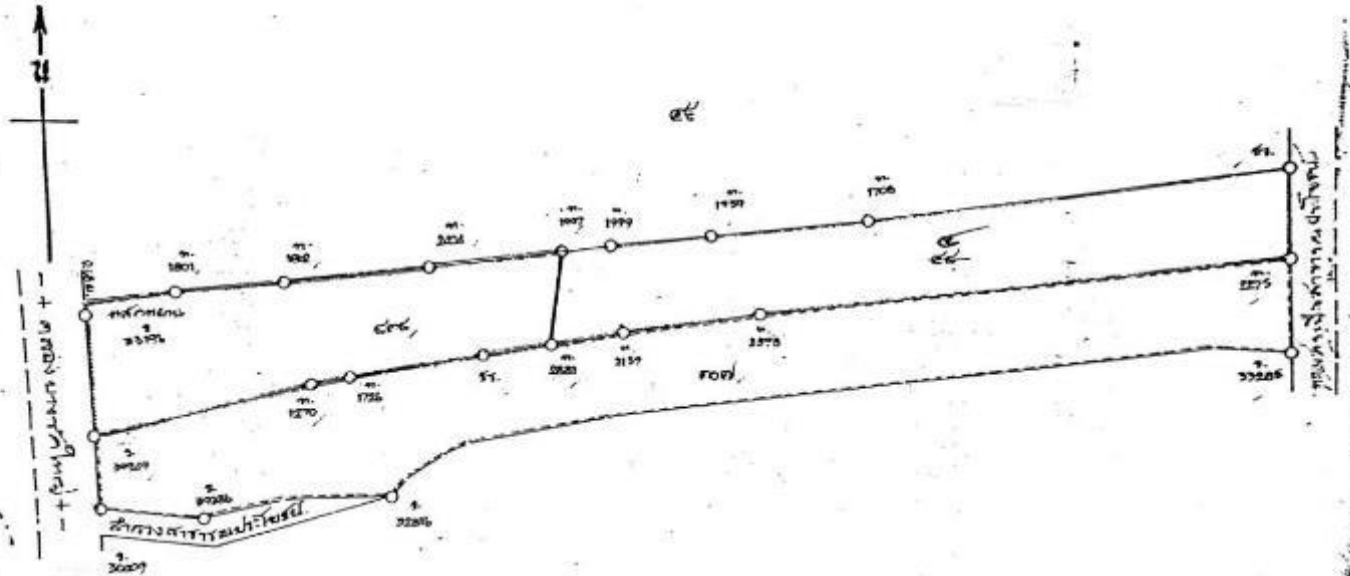
ตำบล ..... หมู่บ้าน

อำเภอ ..... (เขตจังหวัด)

มาตราส่วน =  $\frac{1}{10000}$

โฉนดที่ ๕๕๕๐

เลข ..... หน้า ๕๐



№	Имя	Ученая степень	Ученое звание	Должность	Стаж	Дата	Подпись
					1	6-66	Григорьев
					2	6-66	Григорьев
1	С.М.С.	М.П.	М.П.	М.П.	2	9-92	Григорьев
2	М.П.	М.П.	М.П.	М.П.	2	9-92	Григорьев
3	М.П.	М.П.	М.П.	М.П.	2	9-92	Григорьев
4	М.П.	М.П.	М.П.	М.П.	2	9-92	Григорьев
5	М.П.	М.П.	М.П.	М.П.	2	9-92	Григорьев
6	М.П.	М.П.	М.П.	М.П.	2	9-92	Григорьев
7	М.П.	М.П.	М.П.	М.П.	2	9-92	Григорьев
8	М.П.	М.П.	М.П.	М.П.	2	9-92	Григорьев
9	М.П.	М.П.	М.П.	М.П.	2	9-92	Григорьев
10	М.П.	М.П.	М.П.	М.П.	2	9-92	Григорьев

Григорьев  
19.09.2532

Григорьев  
19.09.2532

Григорьев  
19.09.2532

Григорьев  
19.09.2532

Григорьев  
19.09.2532

๕๗๕๗  
ฉบบบ๕๗

50362 5634-1  
เลข ๑๕๕ พศ  
บาทใหม่  
๒๖

โฉนดที่ ๗๕๕  
สำมะโนเล่มที่ ๕  
ปีที่ ๕๕๕



# โฉนดที่ดินฉบับนี้

ก	ผู้รับโฉนด	ผู้รับโฉนด	เมือง
ข	พระยา...	เจ้าพนักงานกระเชกอธิการ	เมือง นนทบุรี
ค	อน...	นายอำเภอ	แขวงเมือง

ได้ทำโดยพระบรมราชานุญาตใน

## พระบาทสมเด็จพระจุลจอมเกล้า พระที่นั่งแผ่นดินอันสูงใหญ่

๒๑ ตำบล ... ในเขตอำเภอ ...  
 ได้ทรงพระกรุณาโปรดเกล้าฯ พระราชทานพระบรมราชานุญาตให้

ที่ดินระหว่าง 5036I 5634-1 (๑/๓๐๐) เลขที่ดิน ๘๘ หน้าสำรวจ ๒๕๕๓

ตำบล บางรักใหญ่

อำเภอ เมืองราชบุรี

โฉนดที่ดิน ๘๘๕๕

เล่ม ๘ หน้า ๕๕

ที่จำลองแผนที่

มาตราส่วน =  $\frac{๑}{๒๐๐๐}$

