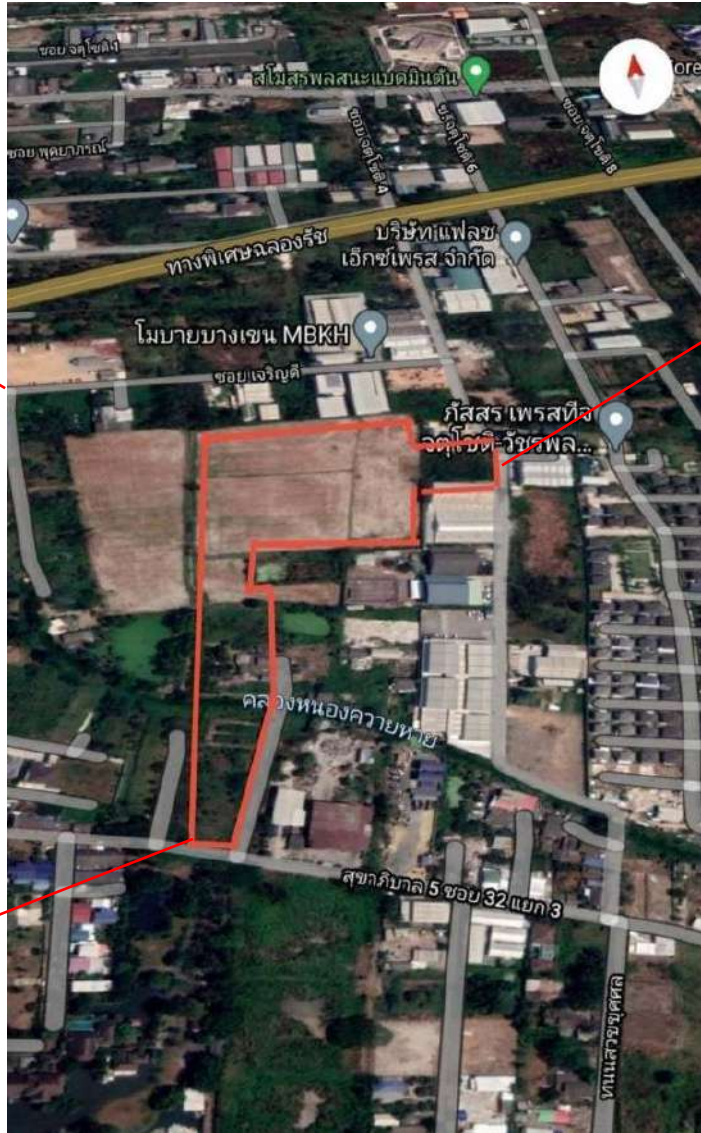


ที่ดิน สุขาภิบาล 5 ซอย 32 แยก 3



ที่ตั้ง : ถนนสุขุมวิท 5 ซอย 32 แยก 3

Location : <https://maps.app.goo.gl/P7LTQ9z1P4muDQmRA>

โฉนดที่ดิน : โฉนดที่ดิน 25 โฉนด เนื้อที่รวม 42-1-75.3 ไร่

ทิศใต้ : ติดถนนสุขุมวิท 5 ซอย 32 แยก 3

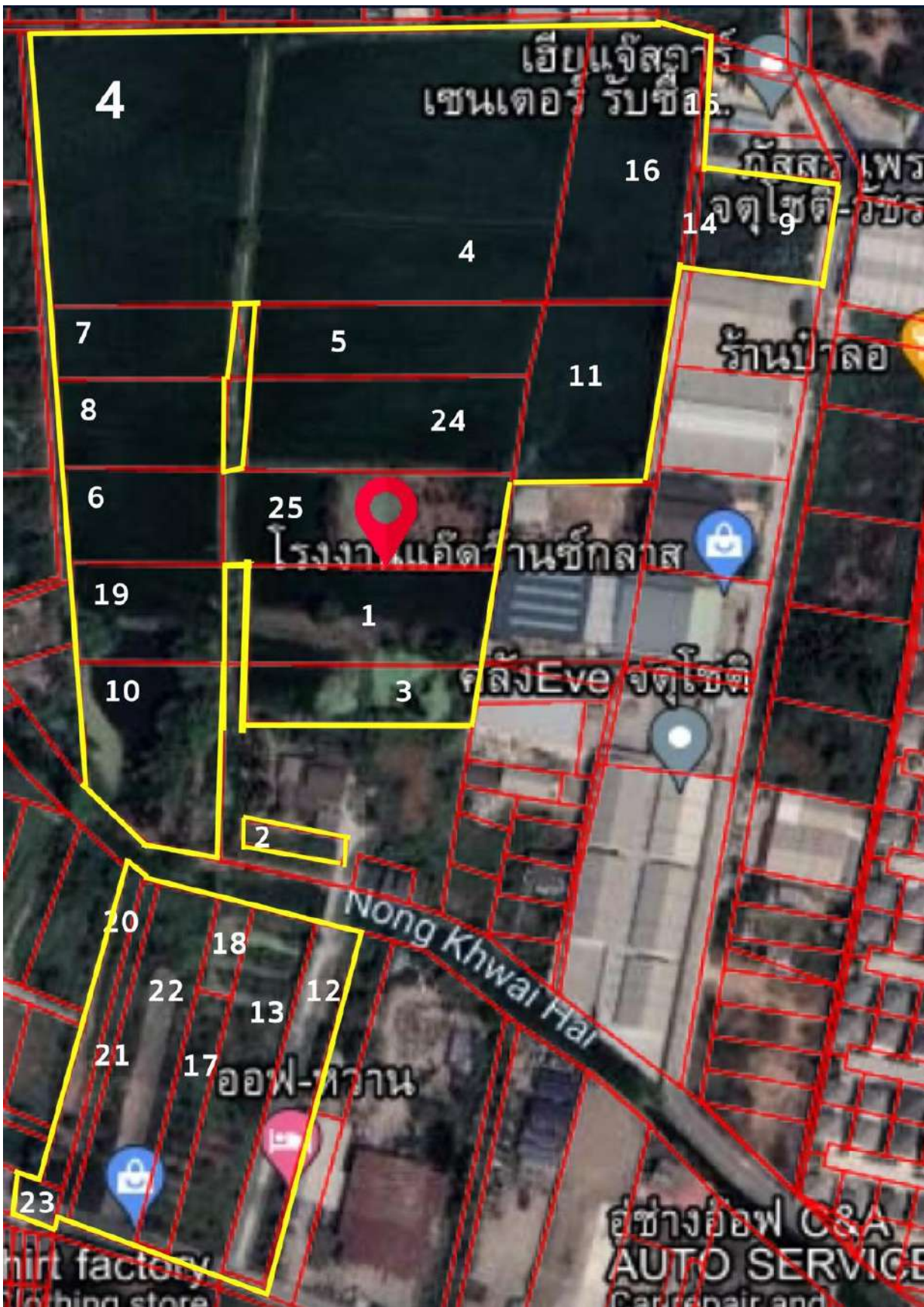
ทิศตะวันออก : ติดถนนจตุโชติซอย 4

ราคาเสนอขาย : ตรว. ละ 55,000 บาท (ไม่รวมค่าโอน ค่าภาษี)

จากที่ดินถึงสถานที่สำคัญ

- ถนนสุขุมวิท 5 1.7 กม.
- ถนนจตุโชติ 600 เมตร
- สำนักงานเขตสายไหม 1.1 กม.
- ตลาดออเงิน 1.1 กม.
- Big C 2 กม.
- จุดขึ้น-ลงทางด่วน (พระราม9- ดาวคะนอง, ลำลูกกา-บางปะอิน) 1.7 กม
- บริเวณใกล้เคียงที่ดิน มีหมู่บ้านจัดสรรแบบ Luxury อยู่เป็นจำนวนมาก อาทิเช่น Golden Prestige , นันทวัน , ลัดดาภิรมย์ , พฤษภิมิรย์รินทร์

แปลงที่ดินทั้งหมด



โฉนดที่ดิน

1



ตาแหน่งที่ดิน

ตำบล ออเงิน

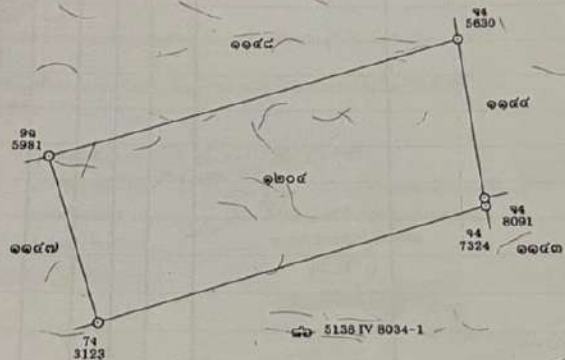
โฉนดที่ดิน

เลขที่ ๕๒๒๒
โฉนด
ที่ดิน
อำเภอ สายไหม
จังหวัด กรุงเทพมหานคร

โฉนดที่ดิน
เป็นหนังสือสำคัญแสดงกรรมสิทธิ์
ออกโดยอาศัยอำนาจตามประมวลกฎหมายที่ดิน

ให้แก่ นางสาวบุญเรือน จันทร์จุน สัญชาติ ไทย อายุครบเลขที่ ๕ หมู่ที่ ๕
ถนน ตำบล แขวงออเงิน อำเภอ เขตสายไหม จังหวัด กรุงเทพมหานคร

ที่ดินแปลงนอกประมาณ ๒ งาน ๑๕.๒/๑๐ ตารางวา
(สองไร่สิบเก้าเศษส่วนสิบตารางวา)
มาตราส่วนในระนาบ ๑: ๑๐๐๐ **รูปแนบซี** มาตราส่วน ๑: ๑๐๐๐



ออก ณ วันที่ สิบแปด เดือน ตุลาคม พุทธศักราช สองพันห้าร้อยห้าสิบสี่



(นางสาวบุญเรือน จันทร์จุน)
เลขที่ ๕๒ ๕๒๒๒
(นางอรุณรัตน์ นิตพันธุ์)
๕๒ ค. ๕๒๒๒
๕๒ ค. ๕๒๒๒

424914

(นางสาวลำดียง คำศรีสุข) ๕ ค.ค. ๕๕
(นายธีรชัย ทนถนอมราช) ๕ ค.ค. ๕๕
(นายรังสรรค์ สันติวงศ) ๕ ค.ค. ๕๕

2

(น.ส. ๕๖)



ตำแหน่งที่ดิน
 ระบาย
 เลขที่ดิน
 หน้าสำรวจ
 ตำบล ออเงิน

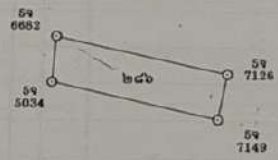
โฉนดที่ดิน
 เลขที่
 เล่ม หน้า
 อำเภอ สายไหม
 จังหวัด กรุงเทพมหานคร

โฉนดที่ดิน
เป็นหนังสือสำคัญแสดงกรรมสิทธิ์
จกโฉนดที่ดินอันตามประมวลกฎหมายที่ดิน

ให้แก่ นายประสงค์ จันทร์จุน สัญชาติ ไทย อยู่นเลขที่ ๕ หมู่ที่ ๔
 ถนน ตำบล แขวงออเงิน อำเภอ เขตสายไหม จังหวัด กรุงเทพมหานคร
 ครอบ

ที่ดินแปลงโฉนดประมาณ ไร่ งาน ๑๒ ตารางวา
 (เท่าสิบสองตารางวา)

มาตราส่วนในร่าง ๑ : ๑๐๐๐ **รูปแผนที่** มาตราส่วน ๑ : ๑๐๐๐



ออก ณ วันที่ สิบห้า เดือน มิถุนายน พุทธศักราช สองพันห้าร้อยห้าสิบสอง

(Signature)
 นางนันทา ตรีสมบัติ
 เจ้าพนักงานที่ดิน

นางวันเพ็ญ ประมุข (นางวันเพ็ญ ประมุข)
 ๒๐ มี.ธ. ๒๕๕๒
 นาง (นางวันเพ็ญ ประมุข)
 ๒๐ มี.ธ. ๒๕๕๒
 น.ศ.วิจิตร (นางกัญญาสุดประไพธนะ)
 ๒๐ มี.ธ. ๒๕๕๒

148343

นางสาวตติง คำพิเศษ (นางสาวตติง คำพิเศษ)
 พ.ศ. ๕๐ (นางวันเพ็ญ ประมุข)
 พ.ศ. ๕๐ (นางวันเพ็ญ ประมุข)
 พ.ศ. ๕๒ (นางกัญญาสุดประไพธนะ)
 พ.ศ. ๕๒

(นางปิยะรัตน์ วาระเสน)

3

(น.ส.๕จ.)

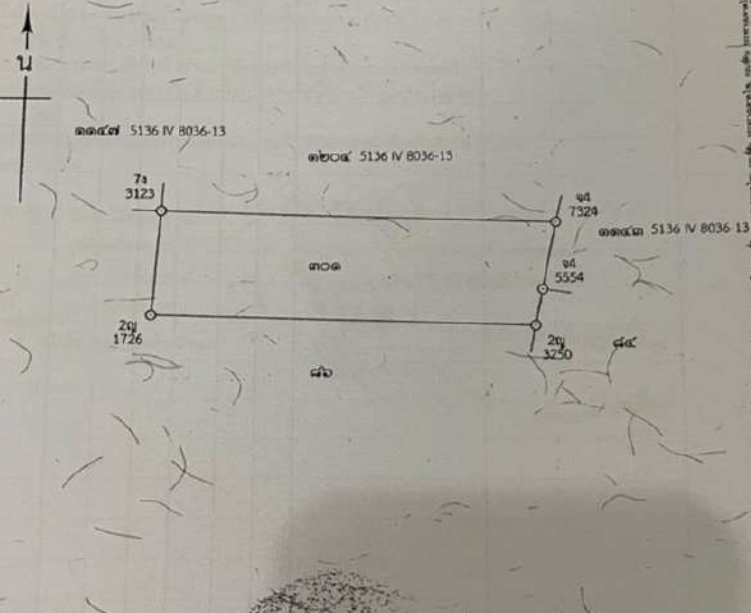


ตีแหน่งที่ดิน
ระวาง
เลขที่
หน้าสำรวจ
ตำบล ออเงิน

โฉนดที่ดิน
เลขที่
เดิม หน้า
อำเภอ สายไหม
จังหวัด กรุงเทพมหานคร

โฉนดที่ดิน
เป็นหนังสือสำคัญแสดงกรรมสิทธิ์

ออกโดยอาศัยอำนาจตามประมวลกฎหมายที่ดิน
๑. นางรำพึง จันทร์จุน
ให้แก ๒. นายสรวุฒ จันทร์จุน สัญชาติ ไทย อยู่บ้านเลขที่ ๕ หมู่ ๑
กม ๓. นางสาววิญญา จันทร์จุน
ชอบ จตุโชติ ๔ ตำบล แขวงออเงิน อำเภอ เขตสายไหม จังหวัด กรุงเทพมหานคร
ที่ดินแปลงมีพื้นที่ประมาณ ๑ ไร่ ๖๙ ตารางวา
(หนึ่งไร่หกสิบเก้าตารางวา)
มาตราส่วนในระวาง ๑:๑๐๐๐ รูปแนบนี้ มาตราส่วน ๑:๑๐๐๐



ออก ณ วันที่ ๓๑ เดือน มกราคม พุทธศักราช ๒๕๖๓ สังกัดสำนักงานที่ดิน

(นายสุภกิตติ แวงชิน)
เจ้าพนักงานที่ดิน

(นางไพรวดี สาลี) ผู้เช่า
(นายสายัน มิมาจ่า) ผู้เช่า
(นางสาวพรกัญญา เจริญสุข) ผู้เช่า
(นางอัญญาวิมล อุ่มบางตลาด) ผู้เช่า
(นางบังอร เลิศวิบูลย์อักษร) ผู้เช่า
เลขที่โฉนดที่ดิน 489122
วันที่ ๒๕ มิ.ย. ๒๕๖๓

7

(น.ส. ๔๖) ๒



ตำแหน่งที่ดิน
โฉนด
เลขที่ดิน
พื้นที่ตาราง
ตำบล ออเงิน

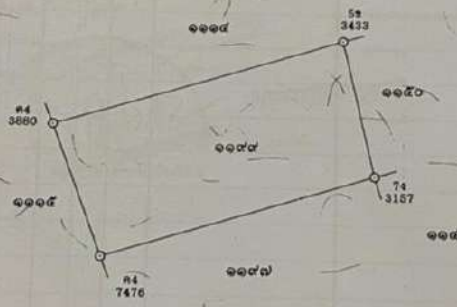
โฉนดที่ดิน
เลขที่
เล่ม หน้า
อำเภอ สายไหม
จังหวัด กรุงเทพมหานคร

โฉนดที่ดิน
เป็นหนังสือสำคัญแสดงกรรมสิทธิ์
ออกโดยอาศัยอำนาจตามประมวลกฎหมายที่ดิน

ให้แก่ นางขวัญ บัญชร สัญชาติ ไทย อายุเลขที่ ๑๕ หมู่ที่ ๕
ถนน แขวงออเงิน อำเภอ สายไหม จังหวัด กรุงเทพมหานคร

ที่ดินแปลงเนื้อที่ประมาณ ๑ ไร่ ๑ งาน ๑๑.๕/๑๐ ตารางวา
(หนึ่งไร่หนึ่งงานสิบเจ็ดเศษห้าส่วนสิบตารางวา)

มาตราส่วนในระนาบ ๑: ๑๐๐๐ รูปแนบนี้ มาตราส่วน ๑: ๑๐๐๐



ออก ณ วันที่ สิบแปด เดือน ตุลาคม พุทธศักราช สองพันห้าร้อยห้าสิบสี่



นางสาวสุนิษา จักรวงษ์โกนไชย
นางก้อย อุดระโธษิน
นางอรุณ นิลพิมพ์
๕๒ ค.ศ. ๒๕๕๔
424909

นางสาวคำพิง คำศรีสุขเกษมแสน
นายธีรวิทย์ ขนอมราชธรรมตวันจแหงน
นายจักรกร สันติวิจิตร
๕ ค.ศ. ๕๕
๕ ค.ศ. ๕๕
๕ ค.ศ. ๕๕

9



(ม.ศ. ๕๖.)

แยกจากโฉนด

๑๗๐๖

๑๐๒

ตำแหน่งที่ดิน

ตรา

เลขที่

หน้าสำรวจ

ตำบล

โฉนดที่ดิน

เป็นหนังสือสำคัญแสดงกรรมสิทธิ์

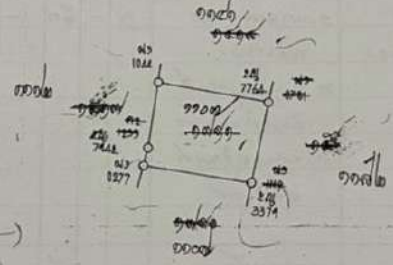

ออกโดยอาศัยอำนาจตามประมวลกฎหมายที่ดิน

ให้แก่ นาย วิจิตรวาทธรรม นาม วิจิตรวาทธรรม สัญชาติ ไทย อยู่บ้านเลขที่ ๑๖๒ หมู่ ๕

ถนน นิคมพัฒนา (ตำบล) นิคมพัฒนา (อำเภอ) หาดใหญ่ จังหวัด สงขลา

ที่ดินแปลงเนื้อที่ประมาณ ๑ ไร่ งาน ๕๐ ตารางวา

มหาดหลวงในตรา ๑. ๕๐๐๐ / ๑๐๐๐ รูปแปลง มหาดหลวง ๑. ๒๐๐๐



ออก ณ วันที่ ๑๕ เดือน สิงหาคม ปี ๒๕๓๖ ที่ ๑๖๒ หน้า ๑๗๐๖ เล่ม ๑๐๒



นาย วิจิตรวาทธรรม
นาย วิจิตรวาทธรรม
นาย วิจิตรวาทธรรม

นาย วิจิตรวาทธรรม

นาย วิจิตรวาทธรรม

๒๓ มิ.ย. ๒๕๓๖

นาย วิจิตรวาทธรรม

นาย วิจิตรวาทธรรม

นาย วิจิตรวาทธรรม

- 1 มิ.ย. ๒๕๓๖

10

(10)

(น.ส. ๕/จ.)



ตาแหน่งที่ดิน

เลขที่ _____
เลขที่ดิน _____
หน้าสำรวจ _____
ตำบล ออเงิน _____

โฉนดที่ดิน

เลขที่ _____
เล่ม _____ หน้า _____
อำเภอ ตายโหม _____
จังหวัด กรุงเทพมหานคร _____

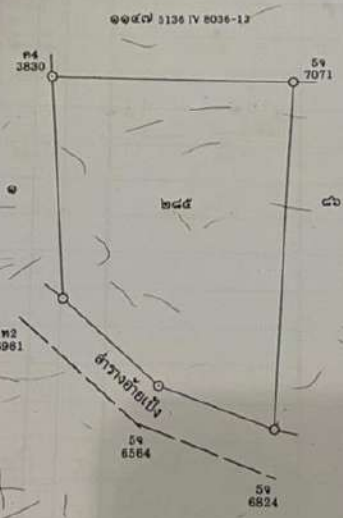
โฉนดที่ดิน

เป็นหนังสือสำคัญแสดงกรรมสิทธิ์
ออกโดยอาศัยอำนาจตามประมวลกฎหมายที่ดิน

ได้แก่ นายประสงค์ จันทร์จุ่ม / สืบเจ้าที่ ไทย สอยบ้านเลขที่ ๕ หมู่ที่ ๕
ถนน _____ ตำบล แขวงออเงิน อำเภอ เขตตายโหม จังหวัด กรุงเทพมหานคร
หรือ) ตำบล แขวงออเงิน อำเภอ เขตตายโหม จังหวัด กรุงเทพมหานคร

ที่ดินแปลงนี้เนื้อที่ประมาณ ๒ ไร่ _____ งาน _____ ตารางวา
(สองไร่หนึ่งตารางวา)

ภาคทาส่วนในระวาง ๑: ๑๐๐๐ **รูปแนบ** ภาคทาส่วน ๑: ๑๐๐๐



๑๑๕๗ ๖136 IV 8036-12

ออก ณ วันที่ สิบห้า เดือน มิถุนายน พุทธศักราช สองพันห้าร้อยห้าสิบสอง



นางวันเพ็ญ นรมะบุตร ๓๐ มี.ย. ๒๕๕๒
นางธนวิณี กุดสวัสดิ์ ๓๐ มี.ย. ๒๕๕๒
นางกฤษณา หุตะประโชติ ๓๐ มี.ย. ๒๕๕๒
นางนิยน์ คำศรีรุ่ง ๒๕ พ.ค. ๕๒
นายบัณฑิต เจริญวิจิตร ๒๕ พ.ค. ๕๒
นายปัญญา ศิริภักดิ์ ๒๕ พ.ค. ๕๒
นางปิยะรัตน์ วาระแทน (นางปิยะรัตน์ วาระแทน) ๒๕ พ.ค. ๕๒

148342

12



(น.ส.๕๖.)

โฉนดที่ดิน

โฉนดที่ดิน

โฉนดที่ดิน

โฉนดที่ดิน

เป็นหนังสือสำคัญแสดงกรรมสิทธิ์

ออกโดยอาศัยอำนาจตามประมวลกฎหมายที่ดิน

ให้แก่บุคคลต่างหากหลาย ชองพรวิไลณี สัญชาติ ไทย อายุ ๓๖ ปี
ชองพรวิไลณี (ชื่อ) ชองพรวิไลณี (นามสกุล) ชองพรวิไลณี (จังหวัด) กรุงเทพมหานคร

ที่ดินแสดงเนื้อที่ประมาณ ๑ ไร่ ๖ งาน ๖๖ ตารางวา

มาตราส่วนในกระดาษ ๑:๕๐๐๐ รูปแผนที่ มาตราส่วน ๑:๕๐๐๐



ออก ณ วันที่ ๑๗ เดือน สิงหาคม พุทธศักราช ๒๕๓๖ ณ สำนักงานที่ดินจังหวัดนนทบุรี



นาย ชองพรวิไลณี (นาย) ชองพรวิไลณี (นามสกุล) ชองพรวิไลณี (จังหวัด) กรุงเทพมหานคร
๕๐๗๖๓๓๓
๕๐๗๖๓๓๓
๕๐๗๖๓๓๓

นาย ชองพรวิไลณี (นาย) ชองพรวิไลณี (นามสกุล) ชองพรวิไลณี (จังหวัด) กรุงเทพมหานคร
๕๐๗๖๓๓๓
๕๐๗๖๓๓๓
๕๐๗๖๓๓๓

นาย ชองพรวิไลณี (นาย) ชองพรวิไลณี (นามสกุล) ชองพรวิไลณี (จังหวัด) กรุงเทพมหานคร
๕๐๗๖๓๓๓
๕๐๗๖๓๓๓
๕๐๗๖๓๓๓

13

2700

13

(น.ส.๕จ.)
มททจากโฉนด



ตำแหน่งที่ดิน

ตรา
เลขที่ดิน
หน้าที่ดิน

โฉนดที่ดิน

เลขที่
เล่ม
จำนวนหน้า
จังหวัด

โฉนดที่ดิน

เป็นหนังสือสำคัญแสดงกรรมสิทธิ์
ออกโดยอาศัยอำนาจตามประมวลกฎหมายที่ดิน


ให้แก่ นายชวลิต กุศล สัญชาติ ไทย อายุ ๓๕ ปี
ภูมิลำเนา บ้านเลขที่ ๒๐๐ หมู่ ๕ ตำบล...

ที่ดินแปลงเนื้อที่ ๑,๕๐๐ ไร่ งาน ๕๐ ตารางวา
มาตราส่วนในระวาง ๑:๕๐๐๐ รูปแนบที่ มาตราส่วน ๑:๕๐๐๐

3,300



ออก ณ วันที่ ๒๕ เดือน พฤษภาคม พุทธศักราช ๒๕๓๒ ณ กรุงเทพมหานคร



นาย ชวลิต กุศล ผู้ยื่นคำขอ
นาย ... ผู้ตรวจ

(นายณรงค์ พรรณชคดี)

50/113

นาย ... ผู้ตรวจแผนที่
นาย ... ผู้ตรวจ

(นางวิภาวดี รุ่งนประเสริฐ)

- 5 ต.ค. ๒๕๓๒

(นายสมนึก ผ่องศรี)

14

76

(น.ส.๕๖.)



ที่ดิน

เลขที่ 1277
เลขที่ดิน
หน้าสำรวจ
ตำบล ออเงิน

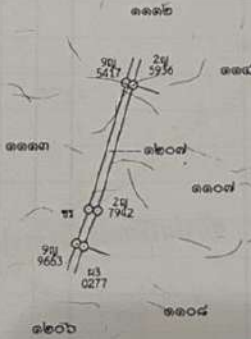
โฉนดที่ดิน

เลขที่
เล่ม หน้า
อำเภอ สายไหม
จังหวัด กรุงเทพมหานคร

โฉนดที่ดิน
เป็นหนังสือสำคัญแสดงกรรมสิทธิ์
ออกโดยอาศัยอำนาจตามประมวลกฎหมายที่ดิน

ให้แก่ นางเนาวนิจ ศิลปรัตน์ สัญชาติ ไทย อายุบ้านเลขที่ ๒๒๙ หมู่ที่ ๖
ถนน ตำบล กรา อำเภอ แกลง จังหวัด ระยอง
ชาย

ที่ดินแปลงมีเนื้อที่ประมาณ งาน ๑๗ ไร่ ๑๗๖ ตารางวา
(สิบเจ็ดเศษหนึ่งส่วนสิบตารางวา)
รูปแปลง
มาตราส่วนในร่าง ๑:๑๐๐๐
มาตราส่วน ๑:๑๐๐๐



ออก ณ วันที่ ๓๑ เดือน มิถุนายน พุทธศักราช ๒๕๖๒

(นายอนุทิต คุมค้าย)
เจ้าพนักงานที่ดิน

(นางสาวสุวิทย์ อิ่มนวล)
นางชิตติกาณต์ บัวจันทร์
๒๕ พ.ค. ๒๕๖๒
๒๕ พ.ค. ๒๕๖๒

ผู้เขียน
เลขที่ พ.ค. ๒๕๖๒
เลขที่ พ.ค. ๒๕๖๒
เลขที่ พ.ค. ๒๕๖๒

505928

(นางสาวลำพอง คำศรีสุข)
นางชัชวรินทร์ อุ่มบางคณาคร
นางพันอรรถ เตศิริวิทย์อักษรณ์
ผู้เขียนแผนที่
เลขที่ พ.ค. ๒๕๖๒
ผู้ตรวจแผนที่
เลขที่ พ.ค. ๒๕๖๒
หัวหน้าการ
เลขที่ พ.ค. ๒๕๖๒

15

(18) ๕๓๕

(น.ส.๕๖) ผอ.จก.โตม



ตำแหน่งที่ดิน

ตรา
เลขที่ดิน
หน้าสำรวจ
ตำบล

โฉนดที่ดิน

เลขที่
เล่ม
อำเภอ
จังหวัด

โฉนดที่ดิน

เป็นหนังสือสำคัญแสดงกรรมสิทธิ์

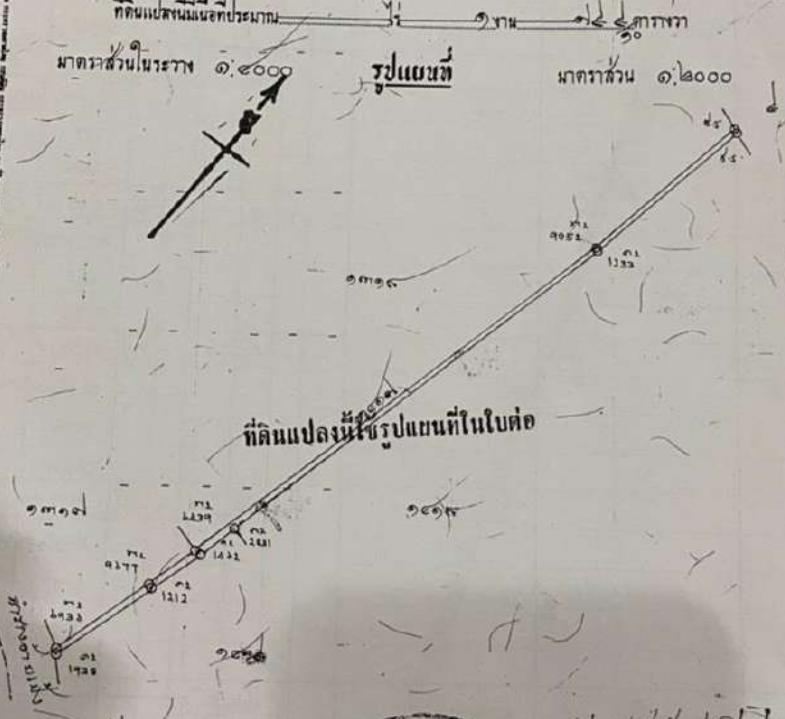
ออกโดยอาศัยอำนาจตามประมวลกฎหมายที่ดิน

ให้แก่ นางสาววิไล ศิลารัตน์ สัญชาติ ไทย อายุ ๑๑๑ ปี
ภรรยา นางคุณ (อานน) นพพรศุขชา (ภรรยา) หม่อมราชวงศ์ จังหวัดกรุงเทพมหานคร

มาตราส่วนในราคา ๑:๑๐๐๐

รูปแผนที่

มาตราส่วน ๑:๒๐๐๐



จาก ณ วันที่ สิ้นงวด เดือน สิงหาคม ปี ๒๕๓๓ โดยที่ นางสาววิไล ศิลารัตน์ สามี นางคุณ (อานน) นพพรศุขชา



นาย วิไล อายุ ๑๑๑ ปี
นาง คุณ อายุ ๓๓ ปี
นาง วิไล อายุ ๓๓ ปี

นาย วิไล อายุ ๑๑๑ ปี
นาง คุณ อายุ ๓๓ ปี
นาง วิไล อายุ ๓๓ ปี

นาย วิไล อายุ ๑๑๑ ปี
นาง คุณ อายุ ๓๓ ปี
นาง วิไล อายุ ๓๓ ปี

นาย วิไล อายุ ๑๑๑ ปี

นาง คุณ อายุ ๓๓ ปี

นาง วิไล อายุ ๓๓ ปี

15

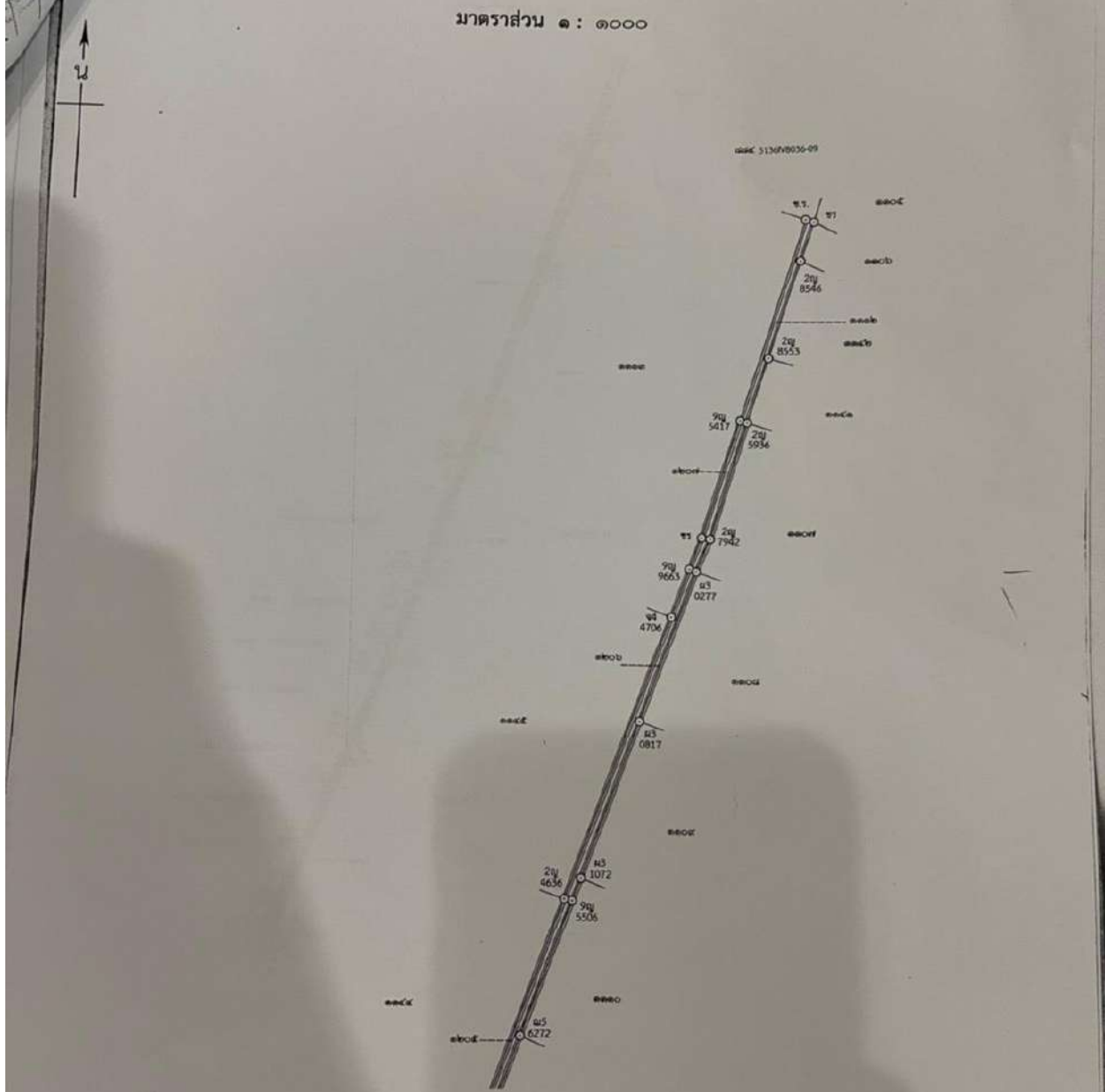
รูปแผนที่ (ใบต่อ)

แผนที่.....๑

(1/1000)

เลขที่ดิน..... หน้าสำรวจ..... โฉนดที่ดินเลขที่.....
ตำบล ออเงิน อำเภอ สายไหม จังหวัด กรุงเทพมหานคร

มาตราส่วน ๑ : ๑๐๐๐



[Signature]
หัวหน้าการ
(นางบิ่งอร เสือวิบูลย์อักษร)
๒ เมษายน ๒๕๖๒

[Signature]
(นางสาวสุวิทย์ จินดา)
เจ้าพนักงานที่ดิน
สำหรับโฉนดฉบับสำนักงานที่ดิน

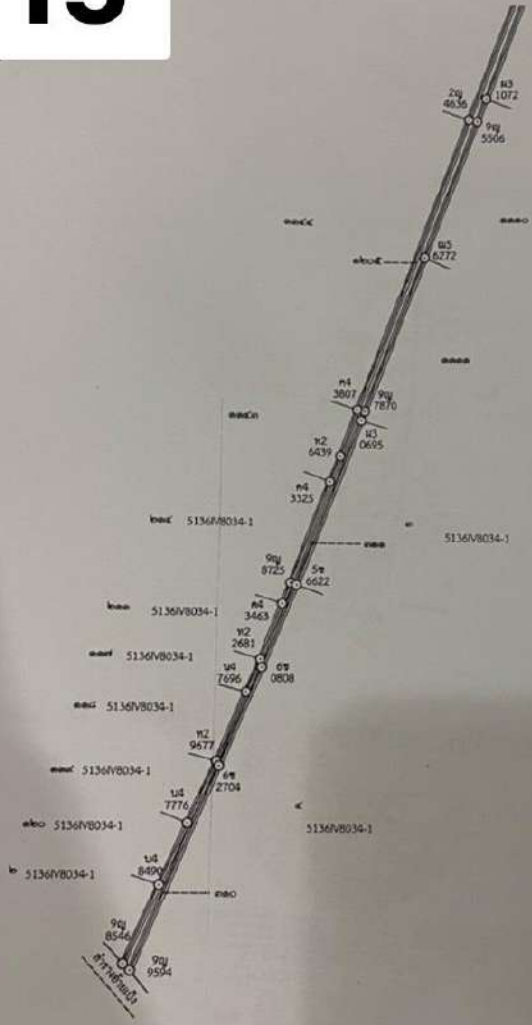
รูปแผนที่ (ใบต่อ)


แผนที่ที่ ๒


..... (1/1000)
..... เลขที่ดิน..... หน้าสำรวจ..... โฉนดที่ดินเลขที่.....
ตำบล ออเงิน อำเภอ สายไหม จังหวัด กรุงเทพมหานคร

มาตราส่วน ๑ : ๑๐๐๐

15




.....หัวหน้าการ
(นายบ็อง เติวบุญชัยกิจฉน)
๒๒ เม.ย. ๒๕๖๒


..... (นางสาวสุวิทย์ จินดา) เจ้าพนักงานที่ดิน

สำหรับโฉนดฉบับสำนักงานที่ดิน

18

18

(น.ส. ๕๖) กรุงเทพมหานคร



คู่มือที่ดิน

ตรา

เลขที่

หน้า

หน้า

หน้า

โฉนดที่ดิน

เลขที่

เล่ม

หน้า

อำเภอ

จังหวัด

โฉนดที่ดิน

เป็นหนังสือสำคัญแสดงกรรมสิทธิ์

ออกโดยสำนักงานที่ดินประจำภาคกลาง

ที่โฉนดที่ดินเลขที่ ๑๖๖๖

สัญญา

เลขที่

หน้า

ถนน

เลขที่

หน้า

ถนน

เลขที่

หน้า

ถนน

เลขที่

หน้า

มาตราส่วนในกระดาษ ๑:๕๐๐๐

รูปแบบที่

มาตราส่วน ๑:๕๐๐๐

ที่ดินแปลงนี้ให้รูปแผนที่ใบต่อ



ออก ณ วันที่ ๑๓ เดือน สิงหาคม พุทธศักราช ๒๕๓๒



นายวิชาญ รัตนประเสริฐ (นายวิชาญ รัตนประเสริฐ)

(นายเนตรกร พรหมงด)

๒๕๓๒

- 5 ต.ค. ๒๕๓๒

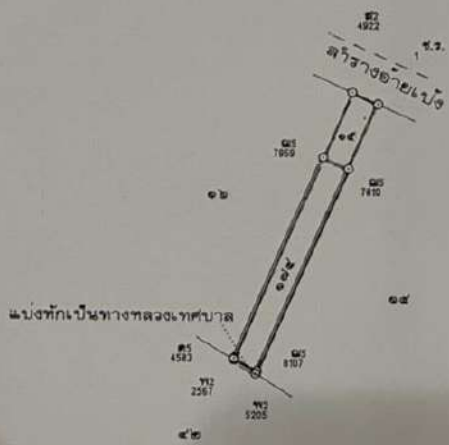
นายวิชาญ รัตนประเสริฐ (นายวิชาญ รัตนประเสริฐ) นายเนตรกร พรหมงด (นายเนตรกร พรหมงด)

18

รูปแผนที่ (ใบต่อ)

แผ่นที่ ๑

จุดที่ดิน หน้าสำรวจ โฉนดที่ดินเลขที่
(ส่วนหรือ) อำเภอ สายไหม (แขวงหน) จังหวัด กรุงเทพมหานคร
มาตราส่วน ๑ : ๑๐๐๐



นายสมนึก กุศลธรรม ๐-๗๘-๒๕๔๕
เจ้าพนักงานที่ดิน
นายประเสริฐ อัมฉัตร
หัวหน้าการ
๐๑๐๐๐๐

เจ้าพนักงานที่ดิน
(นายวิชาญ นิลเพชรพลอย)
สำหรับเขตของบ้เจ้าของที่ดิน
- 9 ก.พ. 2544

20

20

โฉนดที่ดิน
กระทรวงมหาดไทย
วันที่



โฉนดที่ดิน

โฉนดที่ดิน
โฉนดที่ดิน
โฉนดที่ดิน

ผู้รับโฉนด
ตำแหน่ง
เลขประจำตัว

เมือง
เมือง
แขวงเมือง

ได้ทำโดยพระบรมราชานุญาตใน

พระบาทสมเด็จพระปกเกล้าเจ้าอยู่หัว

ได้ให้เป็นสำคัญแก่ นาย ... ในเขตอำเภอ ...
ในหมู่ที่ ... ตำบล ...
แขวงเมือง ... วัตถุประสงค์เพื่อ ...
โดยมีเนื้อที่ ... ไร่ ... งาน ... ตารางวา

โฉนดที่ดิน	โฉนดที่ดิน	โฉนดที่ดิน	โฉนดที่ดิน
โฉนดที่ดิน	โฉนดที่ดิน	โฉนดที่ดิน	โฉนดที่ดิน
โฉนดที่ดิน	โฉนดที่ดิน	โฉนดที่ดิน	โฉนดที่ดิน
โฉนดที่ดิน	โฉนดที่ดิน	โฉนดที่ดิน	โฉนดที่ดิน

ทรงพระกรุณาโปรดเกล้าฯ ให้ผู้รับพระบรมราชานุญาตถือที่ดินแปลงนี้ มีทั้งรวม
สิทธิและต้องอยู่ในความจำเป็นจะต้องประพฤติตามความในพระราชกำหนดกฎหมายสำหรับที่ดินซึ่งตั้งอยู่ใน
เวลานี้ และให้ใช้ได้แก่ใจเปลี่ยนแปลง หรือตั้งขึ้นใหม่ในภายหลังไปนั้นทุกประการ
ถ้าผู้ใดจะได้รับประโยชน์จากที่ดินแปลงนี้ให้ช่วยประการใดๆ มีทั้งซื้อขาย, จำนำ, เช่า, รับมรดก, ให้ปัน, ฝากถอน
แลกเปลี่ยน, เป็นต้น ต้องมีโฉนดที่ดินให้เจ้าพนักงานเก็บค่าเป็นพิกัดตามข้อบังคับแล้ว จึงจะนับว่ากรรมนั้นชอบ
ด้วยกฎหมาย เว้นแต่ที่เช่าหรือไม่เก็บค่าเช่าหรือมีประโยชน์อื่นที่มิใช่เช่าแต่เพียงอย่างเดียว
เพื่อให้เป็นหลักประกันแห่งหนึ่งโฉนดที่ดินนี้ เจ้าพนักงานผู้มีชื่อในท้ายหนังสือนี้ให้ลงชื่อและประทับตราตำแหน่ง
ไว้เป็นสำคัญแต่วันที่ ... เดือน ... รัตนโกสินทรศก ...

Handwritten signature

กระทรวงมหาดไทย

21

21

(น.ส.๕/จ.) เกียนต



ตำแหน่งที่ดิน

เลขที่

เลขที่ดิน

หน้าสำรวจ

ตำบล อ่าวใหญ่

โฉนดที่ดิน

เลขที่

เล่ม

หน้า

อำเภอ บางนา

(จังหวัด) กรุงเทพมหานคร

โฉนดที่ดิน

เป็นหนังสือสำคัญแสดงกรรมสิทธิ์

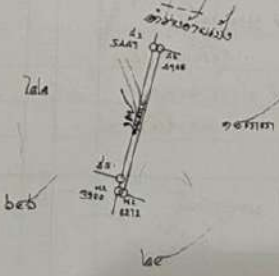
ขอใช้ขอตั้งจำนวนป่า: ราษฎรของที่ดิน

ในเนื้อ พื้นที่สำรวจของที่ดิน ตำบล อ่าวใหญ่ อำเภอ บางนา กรุงเทพมหานคร โฉนดที่ดิน หน้า ๑๐๐/๑๕

ถนน (อ่าว) อ่าวใหญ่ ตำบล อ่าวใหญ่ อำเภอ บางนา จังหวัด กรุงเทพมหานคร

ที่ดินแปลงนี้เนื้อประมาณ ๑ ไร่ ๑๖ งาน ๓๓ ตารางวา

มาตราส่วนในร่าง ๑:๕๐๐๐ **รูปแผนที่** มาตราส่วน ๑:๕๐๐๐



ออก ณ วันที่ 1๓ เดือน กุมภาพันธ์ พุทธศักราช ๒๕๓๒ ลงนามพร้อมประทับตรา

(นายชัชวาลย์ เกียนต)
เจ้าพนักงานที่ดิน

นายชัชวาลย์ เกียนต
นายสมชาย เกียนต
นายสมชาย เกียนต
5 ต.อ. 2532
ท.ต

507736
-5 ต.อ. 2532

นายชัชวาลย์ เกียนต
นายสมชาย เกียนต
นายสมชาย เกียนต
5 ต.อ. 2532
ท.ต

๑๓

22

22

(น.ส.๕๖) กรุงเทพมหานคร



ตำแหน่งที่ดิน
ระวาง
เลขที่ดิน
หน้าสำรวจ
ตำบล หนองแขม

โฉนดที่ดิน
เลขที่
เล่ม
หน้า
อำเภอ หนองแขม
จังหวัด กรุงเทพมหานคร

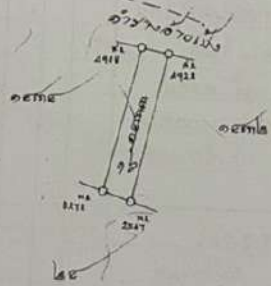
โฉนดที่ดิน

เป็นหนังสือสำคัญแสดงกรรมสิทธิ์
ออกโดยอาศัยอำนาจตามประมวลกฎหมายที่ดิน

ให้แก่ นายอุดมพงษ์ นวลชื่น สัญชาติ ไทย ภูมิลำเนา เลขที่ ๑๓๕/๗ หมู่ ๕
ถนน สุขุมวิท (ตำบล หนองแขม อำเภอ หนองแขม จังหวัด กรุงเทพมหานคร)

ที่ดินแปลงนอกประมวล ๒ งาน ๒๖ ตารางวา

มาตราส่วนในระวาง ๑:๕๐๐๐ **รูปแนบที่** มาตราส่วน ๑:๕๐๐๐



ออก ณ วันที่ 1๗ เดือน สิงหาคม พุทธศักราช ๒๕๖๓ ครม. ๖๖๖

[Signature]
เจ้าพนักงานที่ดิน

[Signature]
นาย อุดมพงษ์ นวลชื่น
ผู้ขาย
๕ ต.อ. ๒๖๓๒
ผู้รับ

เลขที่โฉนด ๕๐๗๖๕
= ๕ ต.อ.

[Signature]
นาย อุดมพงษ์ นวลชื่น
ผู้ขาย
๕ ต.อ. ๒๖๓๒
ผู้รับ

[Handwritten mark]

แปลงที่ 24 และ 25 อยู่ระหว่างการดำเนินการค้นหา