

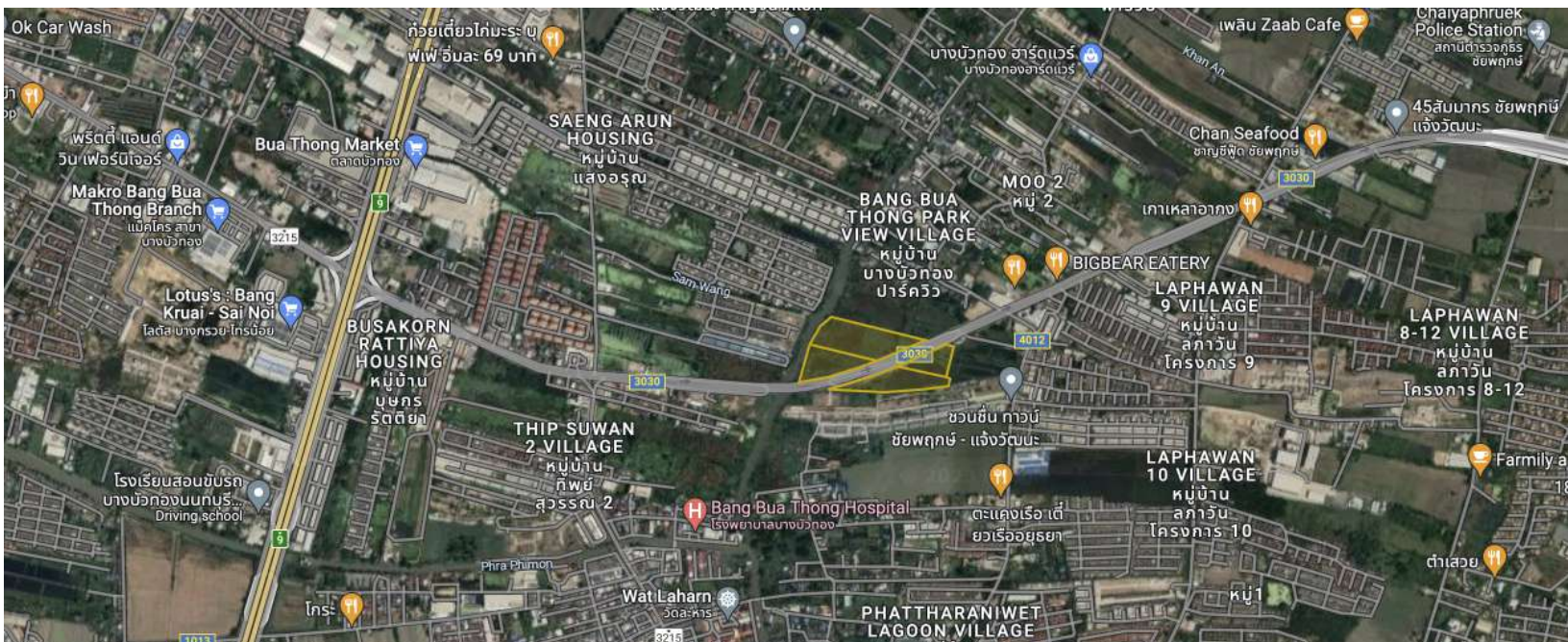
เสนอขายที่ดิน

ที่อยู่: ตัดถนน ชัยพฤกษ์ ตำบล พิมลราช อำเภอ บางบัวทอง จังหวัด นนทบุรี
<https://goo.gl/maps/KXMz9mVE13MBg6oS6>

ขนาด: 46 ไร่ 2 งาน 66 ตร.วา (18,666 ตร.วา)

ราคา: 40,000บาท / ตร.วา (ภาษีและค่าใช้จ่ายในการโอน คนละครึ่ง)

ราคารวม: 746,640,000 บาท



สถานที่ใกล้เคียง

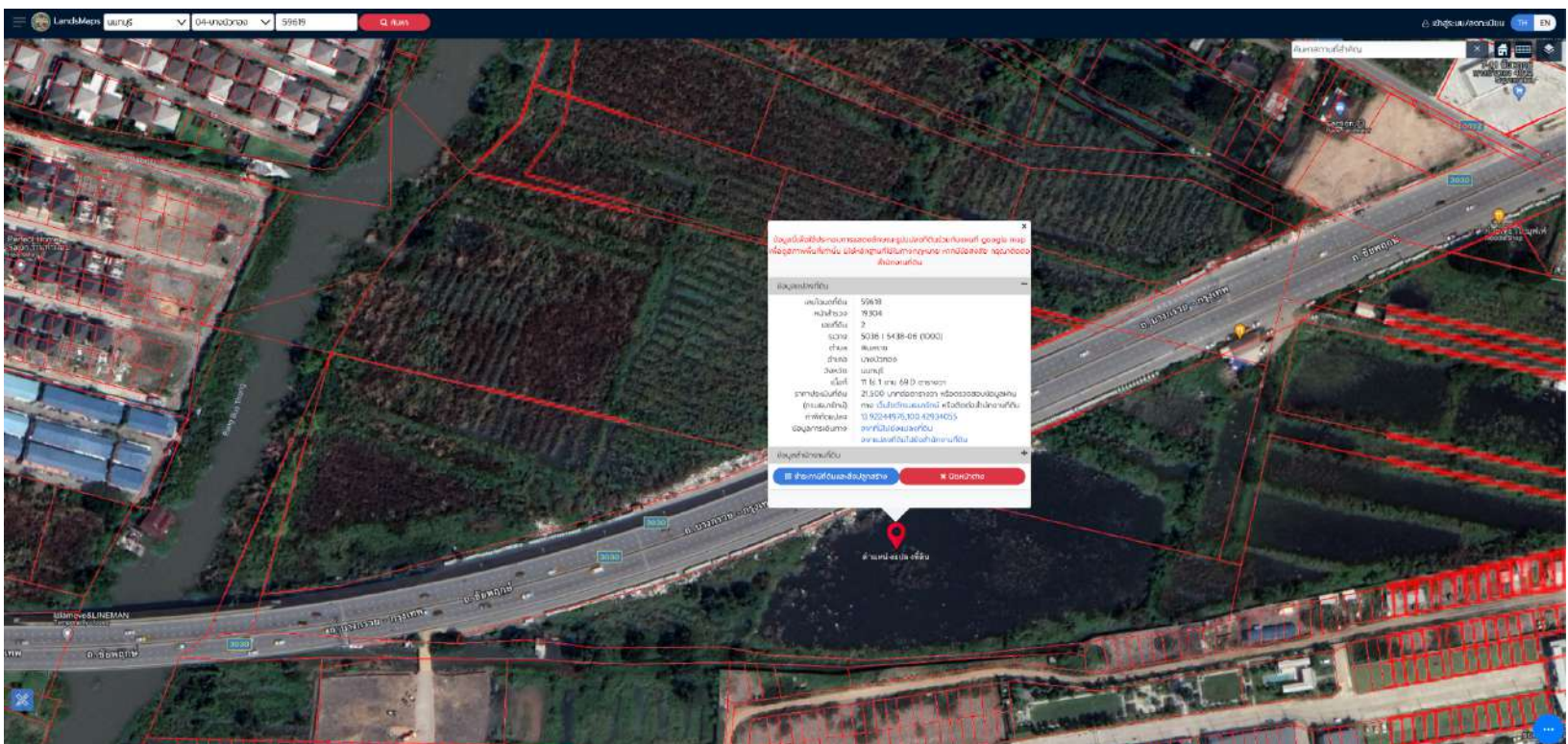
- ไทวัสดุ ชัยพฤกษ์
- โรบินสันไลฟ์สไตล์ ราชพฤกษ์
- ตลาดบัวทอง
- แม็คโคร สาขาบางบัวทอง
- โลตัส บางกรวย-ไทรน้อย



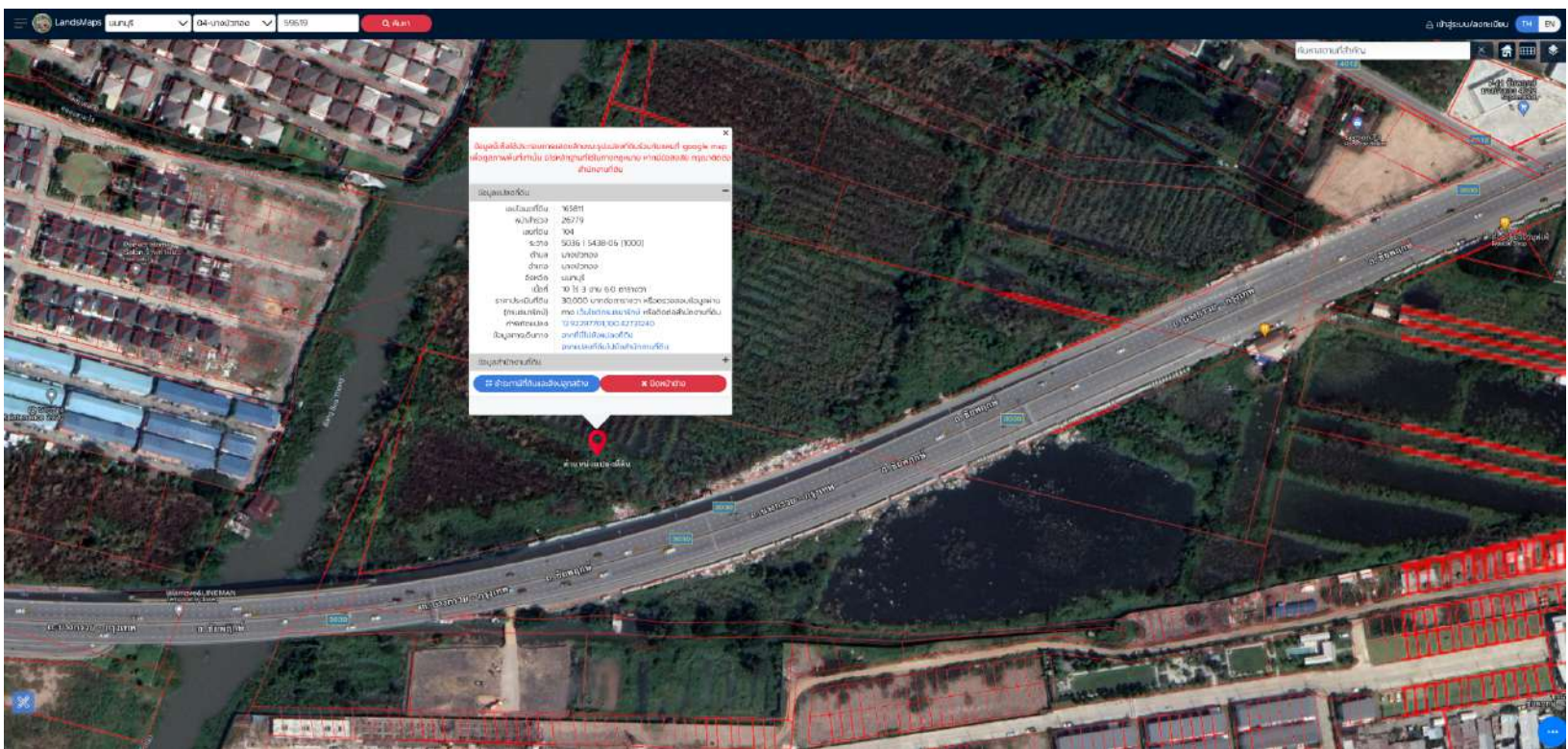
ลำดับโฉนด	เลขที่โฉนด	พื้นที่ (ไร่-งาน-ตร.วา)	ตารางวา
1	165809	5-1-41	2141
2	59618	11-1-69	4569
3	165811	10-3-6	4306
4	59619	19-0-50	7,650
รวม		46ไร่ 2งาน 66ตร.วา	18,666



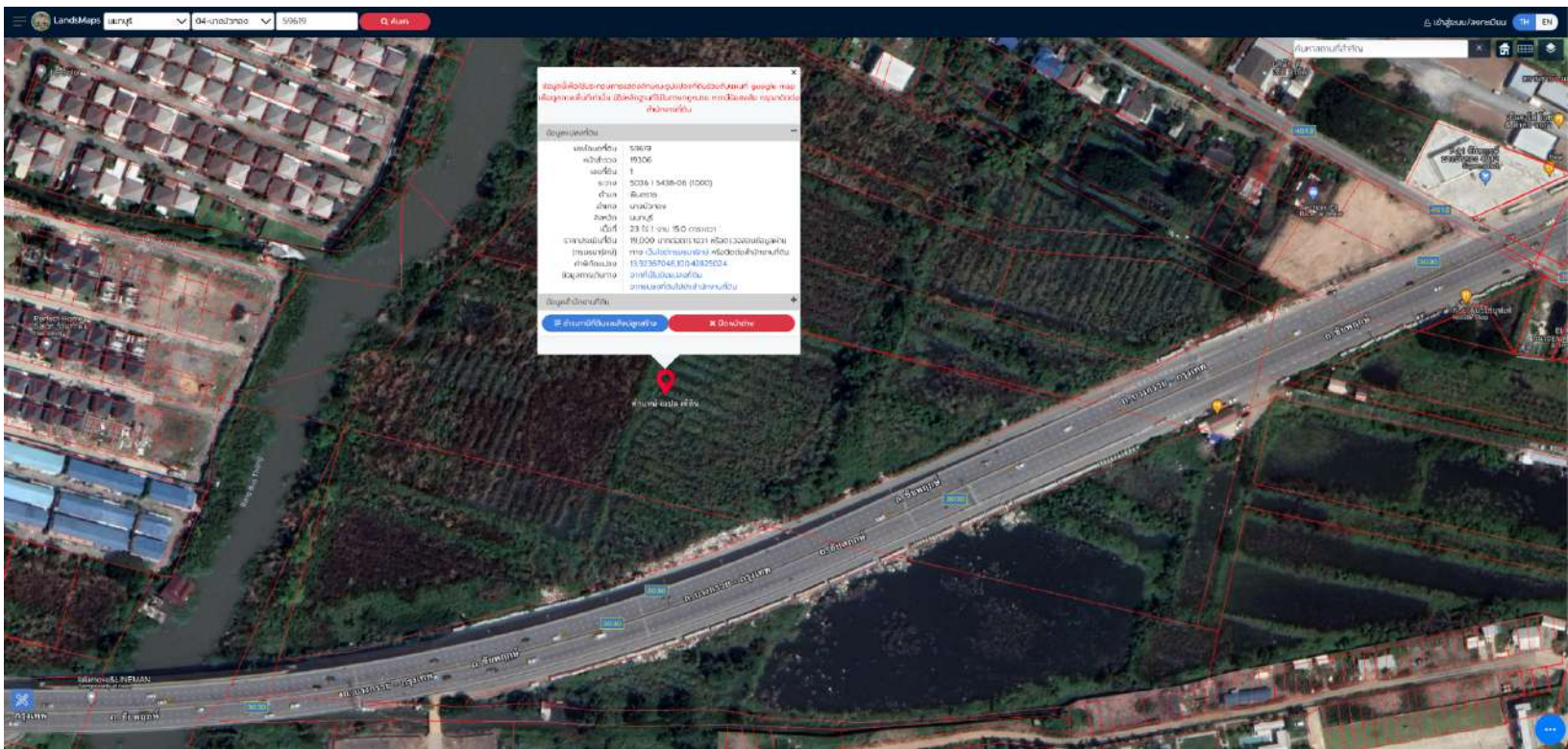
แปลงที่ 1 - เลขที่โฉนด 165809



แปลงที่ 2 - เลขที่โฉนด 59618



แปลงที่ 3 - เลขที่โฉนด 165811



แปลงที่ 4 - เลขที่โฉนด 59619

แปล (1.)
(น.ส. ๕๖.)



ตำแหน่งที่ดิน
 ราชาน 5036.1.5438-6
 เลขที่ดิน ๑๐๒
 หน้าสำรวจ ๑๗๕๕๕
 ตำบล บางบัวทอง

โฉนดที่ดิน
 เลขที่ ๖๖๕๕๐๖
 เล่ม ๑๖๕๕ หน้า ๐๕
 อำเภอ บางบัวทอง
 จังหวัด นนทบุรี

โฉนดที่ดิน
 เป็นหนังสือสำคัญแสดงกรรมสิทธิ์
 ออกโดยอาศัยอำนาจตามประมวลกฎหมายที่ดิน

ให้แก่ สัญชาติ ไทย อยู่นเลขที่ หมู่ที่
 ถนน - ตำบล ตลาดขวัญ อำเภอ เมือง จังหวัด นนทบุรี
 ซอย -

ที่ดินแปลงนั้นเนื้อที่ประมาณ ๕ ไร่ ๑ งาน ๕๑ ตารางวา
 (ห้าไร่หนึ่งงานสี่สิบเอ็ดตารางวา)
 มาตรการด้านในระวาง ๑: ๑๐๐๐ รูปแผนที่ มาตรการด้าน ๑: ๒๐๐๐

ออก ณ วันที่ สี่สิบแปด เดือน กรกฎาคม พุทธศักราช สองพันห้าร้อยห้าสิบสาม

(นายสมยศ ธิมม)
 เจ้าพนักงานที่ดิน

นางสาวประไพ เกษกร
 (นางสาวอุบล, ทานติ) ๒๙ ก.ค. ๒๕๕๓
 (นายสมวัฒน์ สุนทรกิจ) ๒๕๕๓

นนทบุรี
 ๑๕๓ 129942

(นางสาวสุวิมล การะวอ)
 (นางสาววิภา อนุภา)
 (นายสมศักดิ์ อังศิริวรรณ)

นายสมวัฒน์ สุนทรกิจ
 นายสมศักดิ์ อังศิริวรรณ

๒๑ มี.ย. ๒๕๕๓
 ๒๒ มี.ย. ๒๕๕๓
 ๒๓ มี.ย. ๒๕๕๓

แปล (2) p. 1/3

(น.ส. ๕ จ.)



ตำแหน่งที่ดิน

เลขที่ 5036 / ๒๔๖๔-๖

เลขที่ดิน ๒๒๒

หน้าสำรวจ ๑๕๕๕

ตำบล สิมพลี (ม. ๖ ม. ๑๐)

โฉนดที่ดิน

เลขที่ ๕๕๒๑๑๑

เล่ม ๕๕๒ หน้า ๑๑

อำเภอ เมืองลพบุรี

จังหวัด ลพบุรี

โฉนดที่ดิน

เป็นหนังสือสำคัญแสดงกรรมสิทธิ์
ออกโดยอาศัยอำนาจตามประมวลกฎหมายที่ดิน

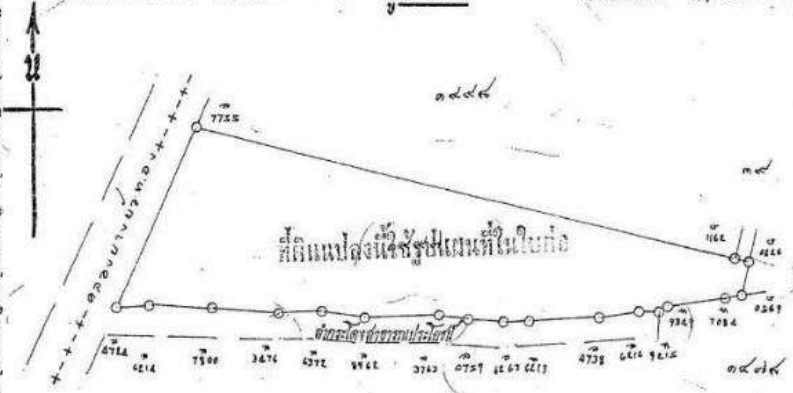
ให้แก่ สิบชาติ ไทย ภูบ้านเลขที่ หมู่ที่

ถนน ตำบล สิมพลี อำเภอ เมืองลพบุรี จังหวัด ลพบุรี

ชื่อ ยอ

ที่ดินแปลงนี้มีเนื้อที่ประมาณ ๓๐ ไร่ ๒ งาน ๕๐ ตารางวา

มาตราส่วนในร่าง ๑ : ๓๗๕๐ รูปแผนที่ มาตราส่วน ๑ : ๕๐๐๐



ออก ณ วันที่ ๒๒ สิงหาคม เดือน สิงหาคม พุทธศักราช ๒๕๓๓



นาย... ๒๒ ส.ค. ๒๕๓๓
นาย... ๒๓ ส.ค. ๒๕๓๓


นาย... ๒๕๓๓

นาง... ๒๕๓๓
นาย... ๒๕๓๓

แปล(2) P. 2/3

สารบัญจดทะเบียน

จดทะเบียน วัน เดือน ปี	ประเภท การ จดทะเบียน	ผู้เสียภาษี	ผู้รับสัญญา	เนื้อที่ ตามสัญญา			เนื้อที่ คงเหลือ			ราคา ที่ดิน เดิม	ราคา ที่ดิน ใหม่	ราคา ที่ดิน ใหม่
				ไร่	งาน	ตารางวา	ไร่	งาน	ตารางวา			
วันที่ 9 กรกฎาคม พ.ศ. 2553	แบ่งที่ สาธารณะ- ประโยชน์		คลองบางม่วง	1	-	29	29	1	98			
วันที่ 9 กรกฎาคม พ.ศ. 2553	แบ่งแยก ในแนวเดิม		1	10	3	06	18	2	92	5036/5438-6,5	104	165811
<p>บันทึกการแบ่งขายที่ดิน</p> <p>ที่ดินแปลงมีบางส่วนในจำนวนเนื้อที่ 7 ไร่ 1 งาน 23 ตารางวา ตกเป็นของ กิ่งเขตแฉะ</p> <p>กรมทางหลวงชนบท (ถนนสายพหลโยธิน-ถนนกาญจนาภิเษก) โดยการบริหารจัดการของ</p> <p>11 แห่งกระทรวงมหาดไทย การเวนคืนอสังหาริมทรัพย์ พ.ศ. 2550 จังหวัดเหนือ</p> <p>เนื้อที่ 11 ไร่ 1 งาน 69 ตารางวา</p> <p style="text-align: center;">โดย นาย ก. นามสกุล เจ้าพนักงานที่ดิน วันที่ 9 กรกฎาคม 2553</p>												



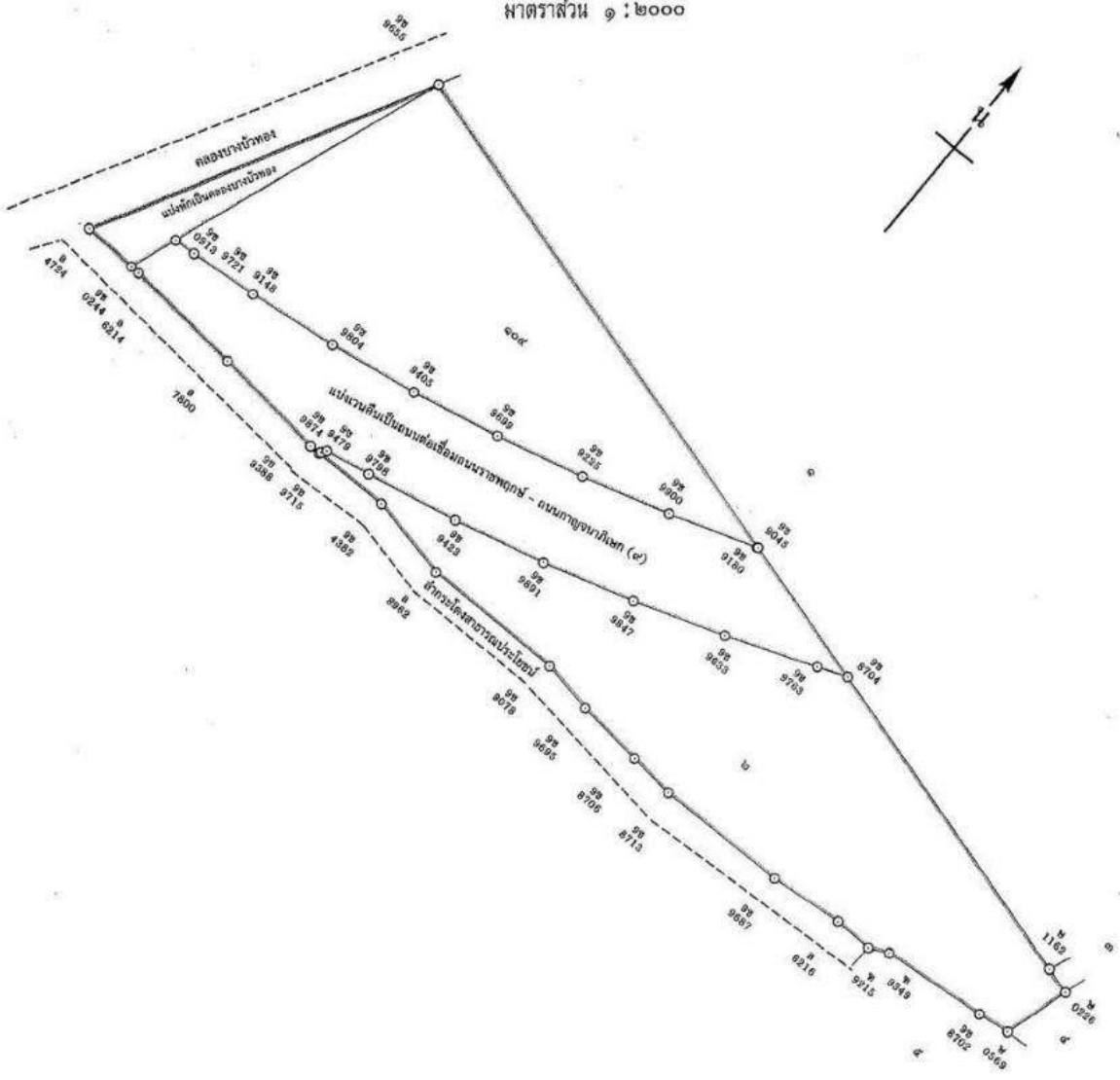
11ปกว(2) p.3/3

รูปแผนที่ (ใบต่อ)

แผ่นที่.....

ที่ดินรวาง (1/1000) 503615438-6,5 เลขที่ดิน ๒ หน้าสำรวจ ๑๒๒๘ โฉนดที่ดินเลขที่ ๕๙๖๑๘
(บางบัวทอง) ตำบล พิมลราช อำเภอ บางบัวทอง จังหวัด นนทบุรี

มาตราส่วน ๑ : ๒๐๐๐



หัวหน้าการ
วัดขนาด อังคนวราภรณ์

18 ส.ค. 2553 สำหรับโฉนดฉบับเจ้าของที่ดิน

เจ้าพนักงานที่ดิน

กรมที่ดิน
พ.ศ. ๒๕๕๓

แปลง (3)
(น.พ.๔๖)



ตาแหน่งที่ดิน

เลขที่ 503615438-6,5
เลขที่ดิน ๑๐๔
หน้าสำรวจ ๑๗๔๙๗
ตำบล บางบัวทอง

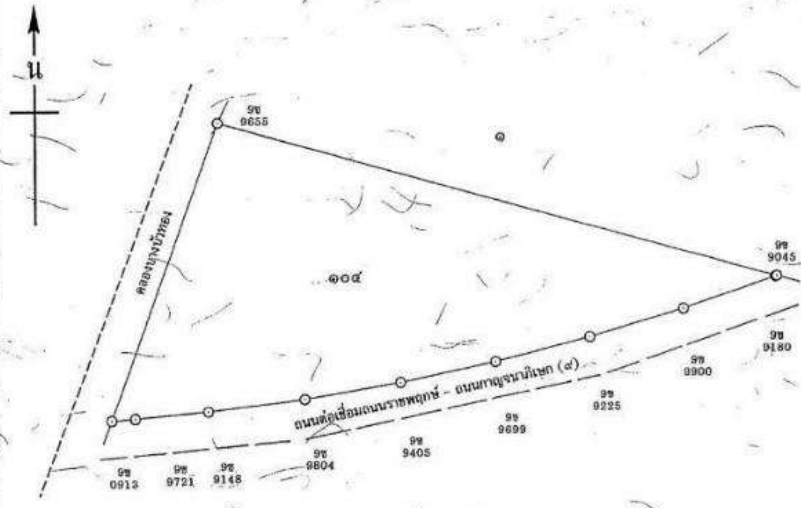
โฉนดที่ดิน

เลขที่ ๑๖๕๔๑๑๑
เล่ม ๑๖๕๕ หน้า ๑๑
อำเภอ บางบัวทอง
จังหวัด นนทบุรี

โฉนดที่ดิน
เป็นหนังสือสำคัญแสดงกรรมสิทธิ์
ออกโดยอาศัยอำนาจตามประมวลกฎหมายที่ดิน

ให้แก่ สัญชาติ ไทย อยู่บ้านเลขที่ หมู่ที่
ถนน ตำบล ปากเกร็ด อำเภอ ปากเกร็ด จังหวัด นนทบุรี
ชื่อ

ที่ดินแปลงเนื้อที่ประมาณ ๑๐ ๐/๑ ๑ งาน ๐๖ ตารางวา
(สิบไร่สามงานหกตารางวา)
มาตราส่วนในาร้าง ๑ : ๑๐๐๐ **รูปแผนที่** มาตราส่วน ๑ : ๒๐๐๐



ออก ณ วันที่ สิบเก้า เดือน กรกฎาคม พุทธศักราช สองพันห้าร้อยหกสิบสาม



(นางนงลักษณ์ บรรณพันธ์) ผู้เขียน ๑๗ มี.ย.๒๕๕๓
(นางอรุณศรี ประสงค์) ผู้เขียน ๑๘ มี.ย.๒๕๕๓
(นายวิวัฒน์ สุนทรกิจ) ผู้เขียน ๑๘ มี.ย.๒๕๕๓
นายทนาย 129911
(นางสวัญพูน การเวทย์) ผู้ตรวจแผนที่
(นายชาติ พ่วงอภิมลีน) ผู้ตรวจแผนที่
(นายสมศักดิ์ สันติสุวรรณ) หัวหน้าการ

แปล (4) P. 1/3

(น.ส. ๕๖)



ตำแหน่งที่ดิน

เลขที่ 5036-1 5438-6

เลขที่โฉนด 98

หน้าค่าทำจริง ๑๘๘๔

ตำบล คิมคราบ (บางมฤตอง)

โฉนดที่ดิน

โฉนดที่ดิน

เลขที่ ๕๕๖๕๕

โฉนด ๕๕๖๕๕ หน้า ๑๕

อำเภอ บางมฤตอง

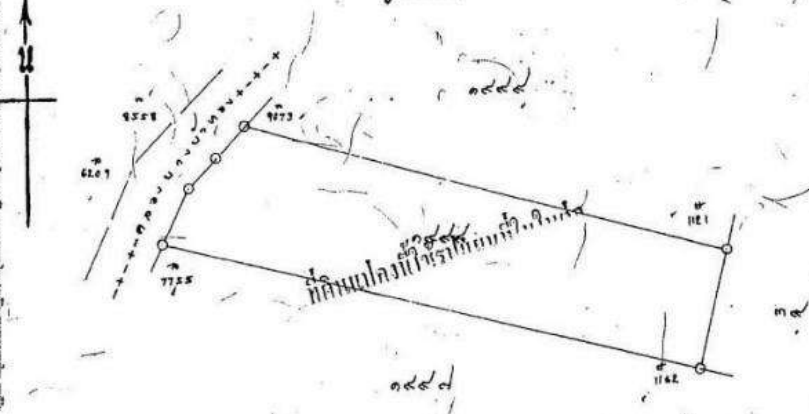
จังหวัด นนทบุรี

เป็นหนังสือสำคัญแสดงกรรมสิทธิ์
ออกโดยอธิบดีกรมที่ดิน

ให้แก่ สืบชาติ ไทย ซอยเลขที่ ๗
ถนน ซอย ตำบล คากอง อำเภอ เมืองนนทบุรี จังหวัด นนทบุรี

ที่ดินแปลงนอกประมาณ ๘๔ ไร่ งาน ๕๕ ตารางวา

มาตราส่วนในระนาบ ๑:๕๐๐ รูปแผนที่ มาตราส่วน ๑:๕๐๐๐



ออก ณ วันที่ ๒๕ สิงหาคม เดือน สิงหาคม พุทธศักราช ๒๕๓๖

(นายสมมาตร, คลินิก) เจ้าพนักงานที่ดิน

นางสาว อรุณรัตน์ ๒๒ ส.ค. ๒๕๓๓
นายสมมาตร ๒๓ ส.ค. ๒๕๓๓

นายสมมาตร ๒๒ ส.ค. ๒๕๓๓

นายสมมาตร ๒๕ ส.ค. ๒๕๓๓
นายสมมาตร ๒๖ ส.ค. ๒๕๓๓
นายสมมาตร ๒๗ ส.ค. ๒๕๓๓

แปลน (4) 12.3/3



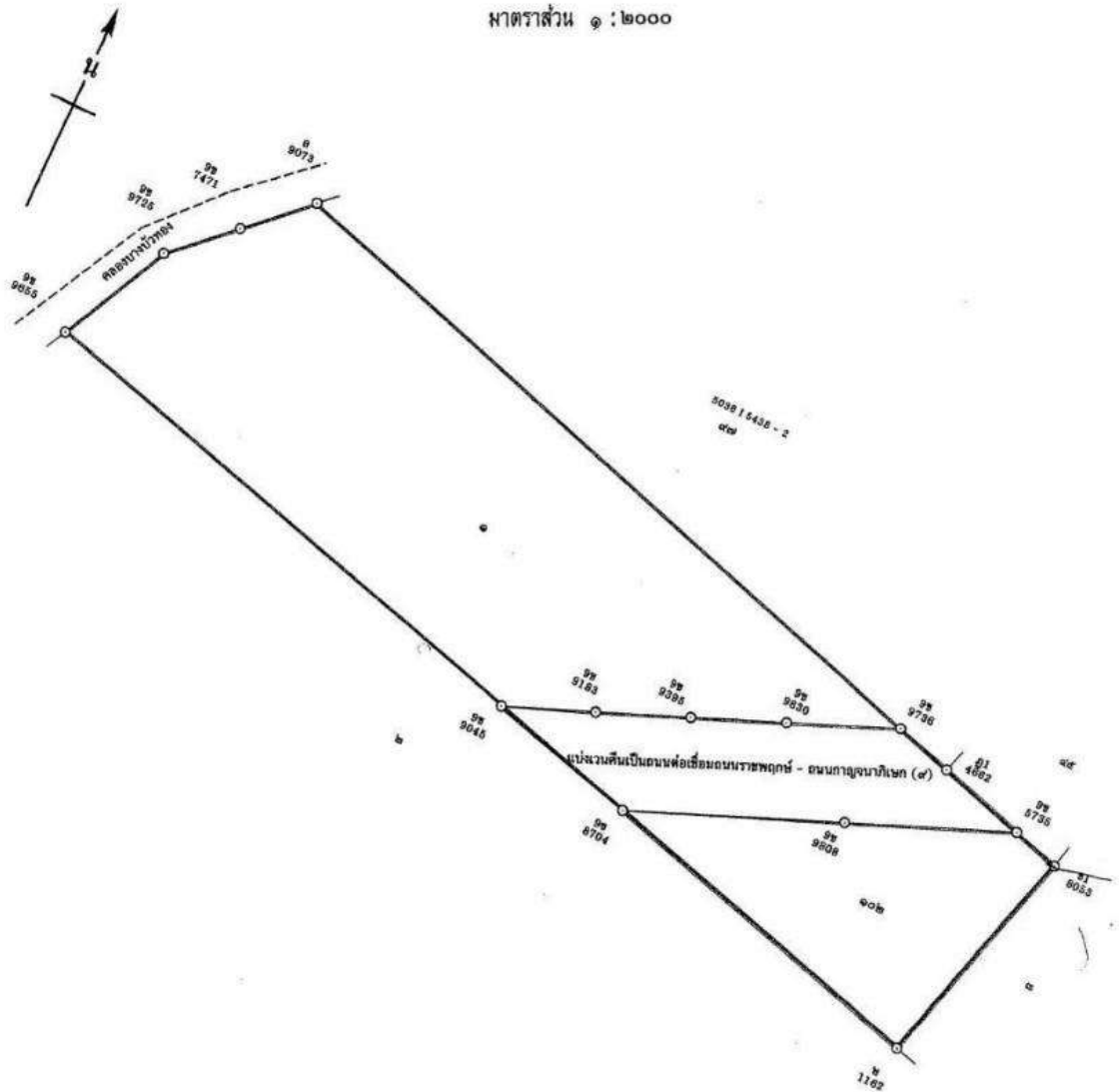
รูปแผนที่ (ใบต่อ)

แผ่นที่.....

ที่ดินระวาง 503615438-6.5 (1/1000) เลขที่ดิน ๑ หน้าสำรวจ ๑๒๒๙ โฉนดที่ดินเลขที่ ๕๙๖๑๙ /

ตำบล (บางบัวทอง) พุมลราช อำเภอ บางบัวทอง จังหวัด นนทบุรี

มาตราส่วน ๑ : ๒๐๐๐



หัวหน้าการ
การสำรวจที่ดิน (จังหวัดนนทบุรี)

23 ส.ย. 2553 สำหรับโฉนดฉบับเจ้าของที่ดิน

เจ้าพนักงานที่ดิน

นางสาวอนงค์ ทวีมณี

๒๙ ส.ย. 2553



ที่ดินอยู่ 2 ฟังถนน



มุมมองจากบนสะพาน



มุมมองจากบนสะพาน

