





(นร.๕๔๑)

คำแสดงเจตนา

เลขที่ 5026 E2418-๕
โฉนดที่ดิน น.๕
พิกัดที่ดิน น.๕๒๕๖
ตำบล น.๕๒๕๖

โฉนดที่ดิน

เลขที่ ๕๕๕๕๕๕
เล่ม ๕๕๕๕ หน้า ๕๕๕
จำนวน ๕๕๕๕๕๕
จังหวัด กรุงเทพมหานคร

โฉนดที่ดิน

เป็นหนังสือสำคัญแสดงกรรมสิทธิ์
ออกโดยองค์การบริหารส่วนตำบลกุยบุรี

พื้นที่ ๕๕๕๕๕๕๕๕ ตารางวา สิบห้าไร่ ห้าสิบเอ็ดตารางวา ๕๕๕ ตารางวา
ถนน ตำบล น.๕๒๕๖ อำเภอ ๕๕๕๕๕๕๕๕ จังหวัด กรุงเทพมหานคร

พื้นที่โฉนดที่ดิน ๕๕๕๕๕๕๕๕ ตารางวา
มาตราส่วนในร่าง ๑ : ๕๐๐๐ **รูปแนบ** มาตราส่วน ๑ : ๕๐๐๐



จาก น.๕๒๕๖ ถนน กม.๕๒๕๖ พุทธศักราช สองพันห้าร้อยห้าสิบแปด

นาย ก. ก. ก.
(นาย ก. ก. ก.)
เจ้าพนักงานที่ดิน

นางสาว ป. ป. ป.
- 2 พ.ย. 2547
นาย ก. ก. ก. - 2547

800488

นาย ก. ก. ก. 23 พ.ย. 2547
นาย ก. ก. ก. 23 พ.ย. 2547
27 พ.ย. 2547

สำรับบัญชีทะเบียน

(ภายใต้ระบบเลข)




96534

เชียงใหม่

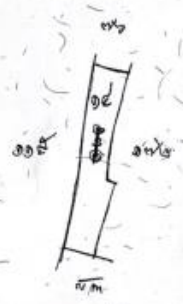
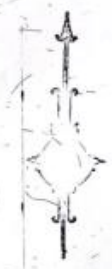
เชียงใหม่


วันที่ เดือน ปี	ประเภท การ จดทะเบียน	ผู้ ให้สัญญา	ผู้ รับสัญญา	ใบ จดทะเบียน ตามสัญญา		ใบ จดทะเบียน ค้ำประกัน		อัตรา จดทะเบียน เงิน บาท	เจ้าพนักงาน ตรวจเงิน เทศบาล	เจ้าพนักงาน ตรวจเงิน เทศบาล	
				ไว้ ไว้	ตรา ไว้	ไว้ ไว้	ตรา ไว้				
วันที่ 20	โอนมรดก	นายจรัส คุ้ม	1. นายเนก คุ้ม	1	2	0	310	-	-	-	
พฤษภาคม		(ชาย)	2. นายอนันท์ คุ้ม								
พ.ศ. 2556			3. นางสาวกรรวิณ คุ้ม								



เลขคดี		
คดีเหนือ	จก. ชำนาญเวชชา	๗๖
คดีใต้	จก. ชำนาญเวชชา	๘๓
คดีตะวันออก	จก. ชำนาญเวชชา	๑๗๖
คดีตะวันตก	จก. ชำนาญเวชชา	๑๑๕

รูปจำลองแผนที่ มาตรการอื่น ๑:๗๕๐




 ๑๕.๖.๕๕ ผู้ตรวจแผนที่
 ๑๕.๖.๕๕ ผู้ตรวจแผนที่
 ๑๕.๖.๕๕ หัวหน้าการ

(น.ส.๕๖)



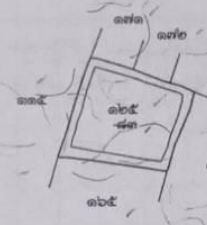
ตาแหน่งที่ดิน
ระวาง **๕๐** 5036 II 5418-6
เลขที่ดิน **๕๓ ๑๒๕**
หน้าสำรวจ **๑๕๘**
ตำบล **บางเข็กหนึ่งฝั่งเหนือ**

โฉนดที่ดิน
เลขที่ **๑๗๒๖**
เล่ม **๑๘** หน้า **๒๖**
อำเภอ **ตลิ่งชัน**
จังหวัด **กรุงเทพมหานคร**

โฉนดที่ดิน
เป็นหนังสือสำคัญแสดงกรรมสิทธิ์
ออกโดยอธิบดีอำนาจตามประมวลกฎหมายที่ดิน

เงินกู้ยืมหมู่บ้านสามัคคี
ให้แก่ **อำแดงแสงภรรยา** สัญชาติ **คาบองบังคับสถาน** อยู่นเลขที่ **-** หมู่ที่ **-**
ถนน **บ้านบางเข็กหนึ่งฝั่งเหนือ** ตำบล **บางเข็กหนึ่งฝั่งเหนือ** อำเภอ **ตลิ่งชัน** จังหวัด **กรุงเทพมหานคร**
ชื่อ **-** ตำบล **บางเข็กหนึ่งฝั่งเหนือ** อำเภอ **ตลิ่งชัน** จังหวัด **กรุงเทพมหานคร**
ที่ดินแปลงนี้มีเนื้อที่ประมาณ **๓** ไร่ **๒** งาน **๕๐** ตารางวา

มาตราส่วนในระวาง **๑ : ๕๐๐๐ ๑๐๐๐** **รูปแผนที่** มาตราส่วน **๑ : ๓๕๖๐**



ฉบับนี้สำหรับประกอบการค้ำเรื่องชื่อ
ขายที่ดินเท่านั้น **ไม่ใช่สำหรับทำสัญญา**

ออก ณ วันที่ **สิบสาม** เดือน **กันยายน** พุทธศักราช **สองพันห้าร้อยหกสิบสอง**

นายโพธิ์ ปิณฑะ
เจ้าพนักงานที่ดิน

DL (นายภูวนันต์ ศิเกษม) (นายภูวนันต์ ศิเกษม) (นายภูวนันต์ ศิเกษม)
007466 ๐๗๕๖ ๐๗๕๖
(นายภูวนันต์ ศิเกษม) (นายภูวนันต์ ศิเกษม) (นายภูวนันต์ ศิเกษม)



โฉนดที่ดิน

เป็นหนังสือสำคัญแสดงกรรมสิทธิ์

ออกโดยอาศัยอำนาจตามประมวลกฎหมายที่ดิน

ตำแหน่งที่ดิน

ราชว ๕๓

เลขที่ดิน ๒๕๖

หน้าสำรวจ ๕๕๓

ตำบลเมืองแฉะ

(เมืองแฉะ อ.เมืองฯ จ.ระยอง)

โฉนดที่ดิน

เลขที่ ๑๕๕๓๐

เล่ม ๑๕๐ หน้า ๓๐

อำเภอ ตลิ่งชัน

จังหวัด กรุงเทพมหานคร

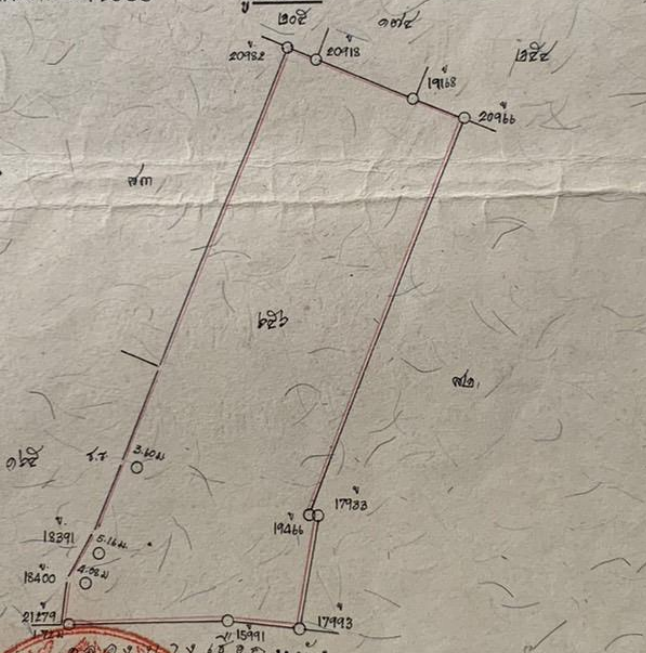
ให้แก่ นายดิศชัย นิตยารักษ์ ลูกชาย ของ นายเสกสรรค์ นิตยารักษ์ ๑ หน้า

(บุตร) ของ นายเสกสรรค์ นิตยารักษ์ จากที่ ตลิ่งชัน จังหวัด กรุงเทพมหานคร

โดย ย้ายที่ดินเลขที่ ๒๕๖ จากที่ ตลิ่งชัน จังหวัด กรุงเทพมหานคร

ที่ดินแปลงนี้เนื้อที่ประมาณ ๒ ไร่ ๓ งาน ๕๕ ตารางวา

มาตราส่วนในระวาง ๑:๕๐๐๐ รูปแผนที่ ๑๐๕๒ มาตราส่วน ๑:๑๐๐๐



ออก ณ วันที่ ๑๕ มีนาคม ๒๕๓๘

นายสมชาย นิตยารักษ์ (นายทะเบียน)

นายสมชาย นิตยารักษ์ (นายทะเบียน)

นายสมชาย นิตยารักษ์ (นายทะเบียน)

นายสมชาย นิตยารักษ์ (นายทะเบียน)

นายสมชาย นิตยารักษ์ (นายทะเบียน)

นายสมชาย นิตยารักษ์ (นายทะเบียน)

นายสมชาย นิตยารักษ์ (นายทะเบียน)

นายสมชาย นิตยารักษ์ (นายทะเบียน)

นายสมชาย นิตยารักษ์ (นายทะเบียน)

นายสมชาย นิตยารักษ์ (นายทะเบียน)

นายสมชาย นิตยารักษ์ (นายทะเบียน)

นายสมชาย นิตยารักษ์ (นายทะเบียน)

นายสมชาย นิตยารักษ์ (นายทะเบียน)

นายสมชาย นิตยารักษ์ (นายทะเบียน)

นายสมชาย นิตยารักษ์ (นายทะเบียน)

นายสมชาย นิตยารักษ์ (นายทะเบียน)

๑๓ - ๐๔๑๐๓๘

แยกจากโฉนด ๕๕๓ หน้า ๕๕

๕๕๓

๕๕๓



ตำแหน่งที่ดิน
เลขที่ 5036 J 5418-2
เลขที่ดิน ๕๕๑๖
หน้าทำรัง ๑๑๕๓
ตำบลบางเขิน

โฉนดที่ดิน
เลขที่ ๒๖๐๕๗
เล่ม ๒๖๖ หน้า ๘๗
อำเภอ ดักซัน
จังหวัด กรุงเทพมหานคร


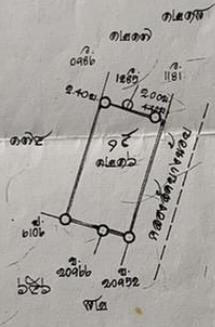
โฉนดที่ดิน

เป็นหนังสือสำคัญแสดงกรรมสิทธิ์
ออกโดยอธิบดีกรมที่ดิน



พื้นที่ ๑๖๖๖ ไร่ ๓๓๖ ตารางวา
ตำบลบางเขิน อำเภอ ดักซัน จังหวัด กรุงเทพมหานคร
โฉนดที่ดินเลขที่ ๒๖๐๕๗ เล่ม ๒๖๖ หน้า ๘๗

มาตราส่วนในร่าง ๑:๕๐๐๐ **รูปแผนที่** มาตราส่วน ๑:๒๐๐๐



ผู้ขาย
ผู้แทน
ผู้ตรวจ

๓๓ - 011229
๒๐๒๔.๒๔

ผู้ขาย
ผู้ตรวจ
๑๑ ก.ย. ๒๕๖๓
๒๕๖๓

๑๕๖

ที่ตีบรรพ ๑๕๖ เลข ๑๕๖
ตำบล บางระจัน
อำเภอ สิงห์บุรี

โฉนดที่ ๑๕๖
สารบัญเล่มที่ ๑
ปีที่ ๑๕๖



โฉนดที่ดินฉบับนี้

นาย ... ผู้รับจำกร
นาย ... เจ้าพนักงานพระนครภิบาล
นาย ... นายอำเภอ
เมือง ...
เมือง ...
แขวงเมือง ...

พระบาทสมเด็จพระจุลจอมเกล้า พระเจ้าแผ่นดินสยาม

ให้ไว้โฉนดที่ดินเลข ๑๕๖ อยู่ในตำบล ... เป็นบุตร ...
ในหมู่บ้านที่ ... ตำบล ... ในจังหวัด ...
แขวงเมือง ... ที่ได้ทรงพระกรุณาโปรดเกล้าฯ พระราชทานพระบรมราชานุญาตให้
... ที่ดินแปลงนี้
ซึ่งอยู่ที่ ... ตำบล ... ในจังหวัด ...
แขวงเมือง ... เนื้อที่ ... ไร่ ... งาน ... ไร่ ...
โฉนดที่ ๑๕๖ หมายเลขที่ดินที่ ๑๕๖ ศึกษานี้ที่ ... ที่ ...
จังหวัด ... คือ ...

- ทิศตะวันออก ...
- ทิศตะวันตก ...
- ทิศเหนือ ...
- ทิศใต้ ...

ทรงพระกรุณาโปรดเกล้าฯ ให้ผู้รับพระราชทานพระบรมราชานุญาตที่ดินแปลงนี้ มีที่กรรม
สิทธิ์ในที่ดินในความจำเพาะต้องประพฤติตามความในพจนานุกรมกฎหมายสำหรับที่ดินซึ่งมีใช้อยู่ใน
เวลานี้ และให้ใช้ได้แก่ใจเปลี่ยนแปลง หรือทิ้งใหม่ในภายหลังไปนั้นทุกประการ
ถ้าผู้ใดจะได้รับประโยชน์จากที่ดินแปลงนี้ด้วยประการใด ๆ ราชการซื้อขาย, จำนำ, เช่า, รับมรดก, ให้ยื่น, ถวายขอ
แลกเปลี่ยน, แยกกัน ต้องมีโฉนดที่ดินใหม่ให้เจ้าพนักงานแก้ไขเป็นข้อความชัดเจนแล้ว จึงจะใช้ได้โดย
ทั่วทุกอันนับ ตั้งแต่วันที่ออกโฉนดนี้ ๓ ปีขึ้นไปห้ามฟ้องแก้ไขโดยอัยการ
เพื่อไว้เป็นหลักฐานแก่คนชั่วร้าย เจ้าพนักงานผู้รับในท้องที่ซึ่งมีโฉนดนี้ให้ตั้งชื่อและประทับตราแห่ง
โฉนดฉบับนี้ เมื่อวันที่ ... ที่ ... รับราชการที่ ...

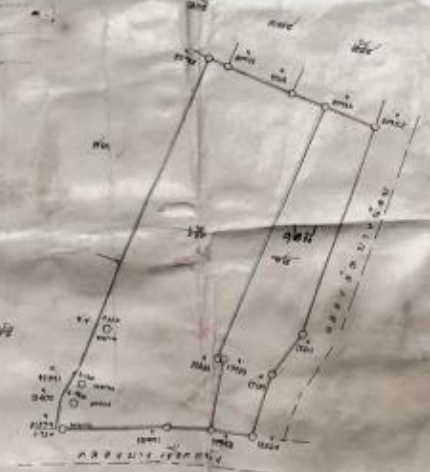


...



...
...
...

5059 11 0418-4
 พิกัดสมมติ: ...
 ตำบล: ...
 อำเภอ: ...
 จังหวัด: ...



สำมะโนแก่ที่ปะเปยพื

วันที่ขึ้น ที่ให้แก่ ปะเปยพื	ประเภท การ	เจ้าของที่ดิน		ผู้เช่าที่ดิน		เนื้อที่ดิน ที่ได้รับอนุญาต	เนื้อที่ดิน ที่คงเหลือ	โฉนดใหญ่	(๑) เลขที่ ที่ส่งเอกสาร(เลข) ๒๖วัน (๒) เลขที่รับ
		(๑) ชื่อ (๒) ที่อยู่ (๓) สัญชาติ	(๑) ปีที่ (๒) มกราคม (๓) กรกฎาคม	(๑) ชื่อ (๒) ที่อยู่ (๓) สัญชาติ	(๑) ปีที่ (๒) มกราคม (๓) กรกฎาคม				
วันที่ ๑๐ กุมภาพันธ์ ๒๕๒๕	ไร่
วันที่ ๑๐ กุมภาพันธ์ ๒๕๒๕
วันที่ ๑๐ กุมภาพันธ์ ๒๕๒๕
วันที่ ๑๐ กุมภาพันธ์ ๒๕๒๕



ที่ดินเลขที่ ๑๗๑ เลข ๑
ตำบล บางวัดนอก
อำเภอ เมือง

โฉนดเลขที่ ๑๗๑๑
ส่วนโฉนดเลขที่ ๑๑
เลขที่ ๑๑



โฉนดที่ดินฉบับนี้

นายจตุรนต์ วัฒนวิเศษ ผู้รับโฉนด
นายจตุรนต์ วัฒนวิเศษ เจ้าพนักงานกรมที่ดิน
เมือง
จังหวัด เลขอำเภอ เมือง

ให้ที่โดยพระบรมราชานุญาตใน

พระบาทสมเด็จพระจุลจอมเกล้า พระเจ้าแผ่นดินสยาม

ให้ไว้เป็นสำคัญแก่ นายจตุรนต์ วัฒนวิเศษ ในบังคับของกรม เป็นบุตร นายจตุรนต์ วัฒนวิเศษ กับ นาง...
ในหมู่บ้านที่ ตำบล บางวัดนอก ในจังหวัด เมือง
แขวงเมือง เมือง ที่โดยพระกรุณาโปรดเกล้าฯ พระราชทานพระบรมราชานุญาตให้
นายจตุรนต์ วัฒนวิเศษ ยึดที่ดินแปลงหนึ่ง
ซึ่งอยู่ที่ ตำบล บางวัดนอก ในจังหวัด เมือง
แขวงเมือง เมือง เจ้าพนักงานได้ลงเส้นและปักปันเรียบร้อยแล้ว กรมที่ดิน
วางที่ ๑๗๑ หมายเลขที่ดินที่ ๑๗๑ ดิกเป็นเนื้อที่ ๑๗๑ ไร่ ๑ งาน ๑๗๑ ตารางวา
หรือ ๑๗๑ ไร่ ๑ งาน ๑๗๑ ตารางวา
เขตที่ติดต่อกับที่อื่น คือ :-

- ทิศตะวันออก จก ที่ดินเลขที่ ๑๗๑
- ทิศตะวันตก จก คลองวัดนอก
- ทิศเหนือ จก ที่ดินเลขที่ ๑๗๑
- ทิศใต้ จก คลองวัดนอก


ทรงพระกรุณาโปรดเกล้าฯ ให้ผู้รับพระราชทานพระบรมราชานุญาตยึดที่ดินแปลงนี้ มีอำนาจ
สิทธิและผลประโยชน์ในความจำเป็นจะต้องประพฤติตามในพระราชกำหนดกฎหมายสำหรับที่ดินซึ่งตั้งไว้ใน
เวลานี้ และที่จะได้แก้ไขเปลี่ยนแปลง หรือขึ้นใหม่ในภายหน้าสืบไปนั้นทุกประการ
ถ้าผู้ใดได้รับประโยชน์จากที่ดินแปลงนี้ด้วยประการใดๆ มีกรณีซื้อขาย, จำนอง, เช่า, รับมรดก, ให้เช่า, ครอบครอง
แลกเปลี่ยน, เป็นต้น ต้องนำโฉนดนี้มาให้เจ้าพนักงานผู้รับโฉนดนี้ด้วยทุกครั้งแล้ว จึงนับว่าทำเรื่องขอ
คำขอกฎหมาย เว้นแต่ที่เช่าซื้อไม่เกิน ๓ ปี มิใช่ขอเช่าซื้อเกิน ๓ ปี
คืออันเป็นหลักฐานแห่งหนังสือโฉนดนี้ เจ้าพนักงานผู้รับโฉนดนี้ให้ลงชื่อและประทับตรา
ไว้เป็นสำคัญเมื่อวันที่ ๑๗๑ เดือน พฤษภาคม ปี ๒๔๖๑ ณ กรมที่ดิน



ที่ท่าของแอมเนตี้

วันที่ - - -

๓๑
๓๑



สำมะโนผู้แก้ไข

ลำดับที่	ประเภท	เจ้าอาวาส		ผู้แก้ไข		ชื่อผู้แก้ไข	สถานที่		หมายเหตุ
		๑) ชื่อ	๒) ปีที่	๑) ชื่อ	๒) ปีที่		ตำบล	อำเภอ	
๑	วัด	เจ้าอาวาส	๒๕๒๕	ผู้แก้ไข	๒๕๒๕	วัด	อำเภอ		
๒	วัด	เจ้าอาวาส	๒๕๒๕	ผู้แก้ไข	๒๕๒๕	วัด	อำเภอ		
๓	วัด	เจ้าอาวาส	๒๕๒๕	ผู้แก้ไข	๒๕๒๕	วัด	อำเภอ		
๔	วัด	เจ้าอาวาส	๒๕๒๕	ผู้แก้ไข	๒๕๒๕	วัด	อำเภอ		
๕	วัด	เจ้าอาวาส	๒๕๒๕	ผู้แก้ไข	๒๕๒๕	วัด	อำเภอ		
๖	วัด	เจ้าอาวาส	๒๕๒๕	ผู้แก้ไข	๒๕๒๕	วัด	อำเภอ		
๗	วัด	เจ้าอาวาส	๒๕๒๕	ผู้แก้ไข	๒๕๒๕	วัด	อำเภอ		
๘	วัด	เจ้าอาวาส	๒๕๒๕	ผู้แก้ไข	๒๕๒๕	วัด	อำเภอ		
๙	วัด	เจ้าอาวาส	๒๕๒๕	ผู้แก้ไข	๒๕๒๕	วัด	อำเภอ		
๑๐	วัด	เจ้าอาวาส	๒๕๒๕	ผู้แก้ไข	๒๕๒๕	วัด	อำเภอ		

๓๑

