

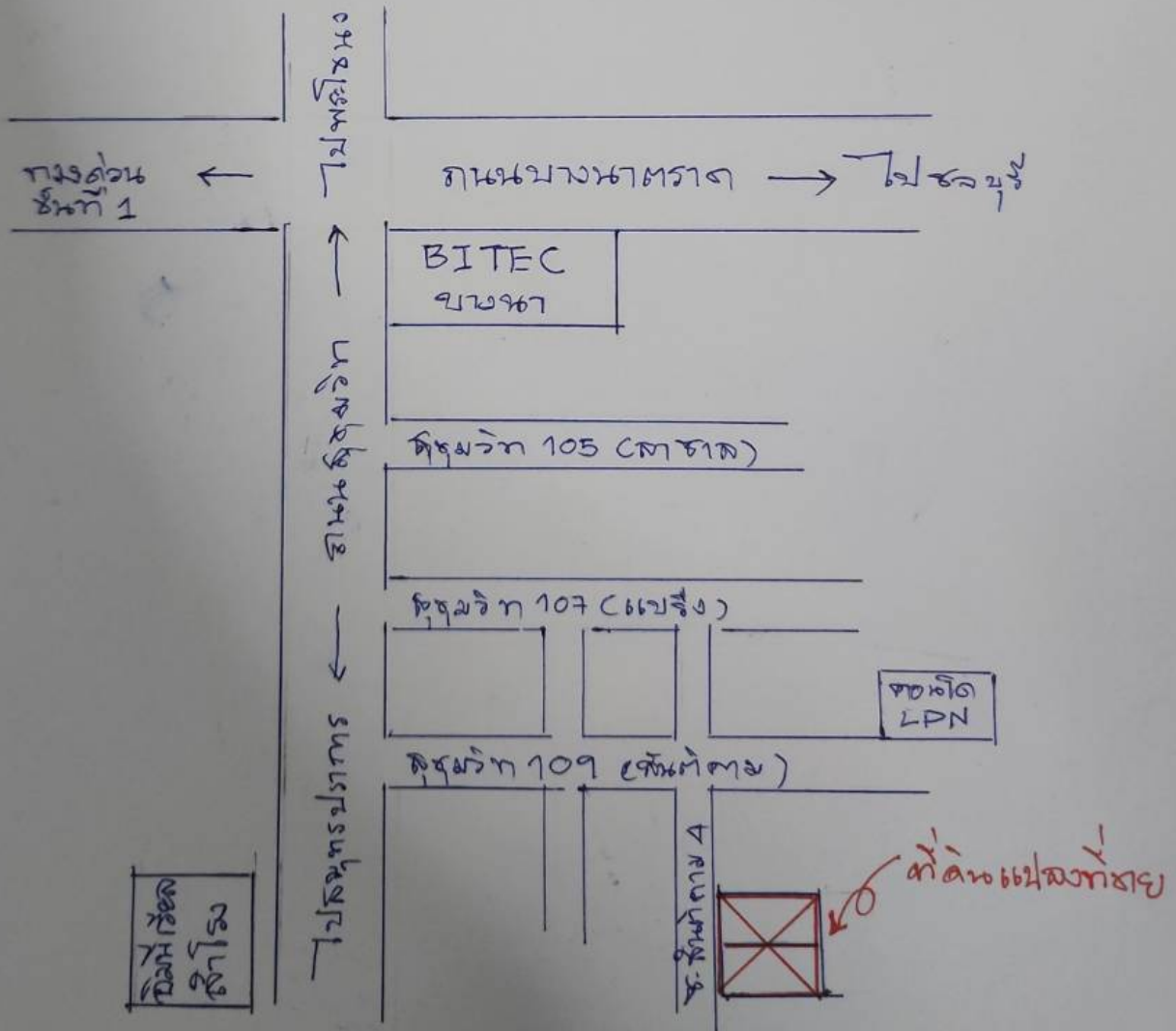
ที่ดิน สุทธิวิท 109 (ขอคืนที่ดิน)

ที่อยู่ ขอคืนที่ดิน 4 2 ไร่เศษ (โฉนดเลขที่ 10975, 10976)
ขุขันธ์

หน้าทาง 80 x 60 เมตร

เนื้อที่รวม 1,096 ตร.ว.

ขนาดที่ดิน 140,000 ตร.ว.



Phasuk Hotel -
โรงแรมพาสุก

บ้านรับเลี้ยง
เด็กบ้านครูหน้า

50 เมตร

ร้าน Flash home สำโง
แบร์ง สุขุมวิท 109...

สหชัย คอนโดมิเนียม

80 เมตร

ร้านตาโอ

Discup Cafe

ที่ดิน 1096 ตารางวา

ทรัพย์เอเชีย
อพาร์ทเมนท์

095 245 6949

สันติคาม 4

ซอย สันติคาม 6

TNT ของดีสันติคาม
ปิดชั่วคราว

ซอย สันติคาม 6

Sale Gallery Ghaus
Condominium



WATER

ประกาศ
การก่อสร้าง
ถนนใหม่
บริเวณ
ถนนวิภาวดีรังสิต
กรุงเทพมหานคร
ขอแจ้งให้
ทราบ
ว่า
การก่อสร้าง
ถนนใหม่
บริเวณ
ถนนวิภาวดีรังสิต
กรุงเทพมหานคร
จะดำเนินการ
ก่อสร้าง
ในวันที่
15/10/2564
โดย
กรม
การ
ทาง
หลวง
จังหวัด
นนทบุรี
ขอ
อภัย
ในความ
ไม่
สะดวก
ขอ
อภัย
ในความ
ไม่
สะดวก

110
3514.02



พวย
HOTEL 1

TAXI



บริเวณ 109 (ซอยหินตะกั่ว)

ทางหลวงเทศบาล

ซอยหินตะกั่ว 4

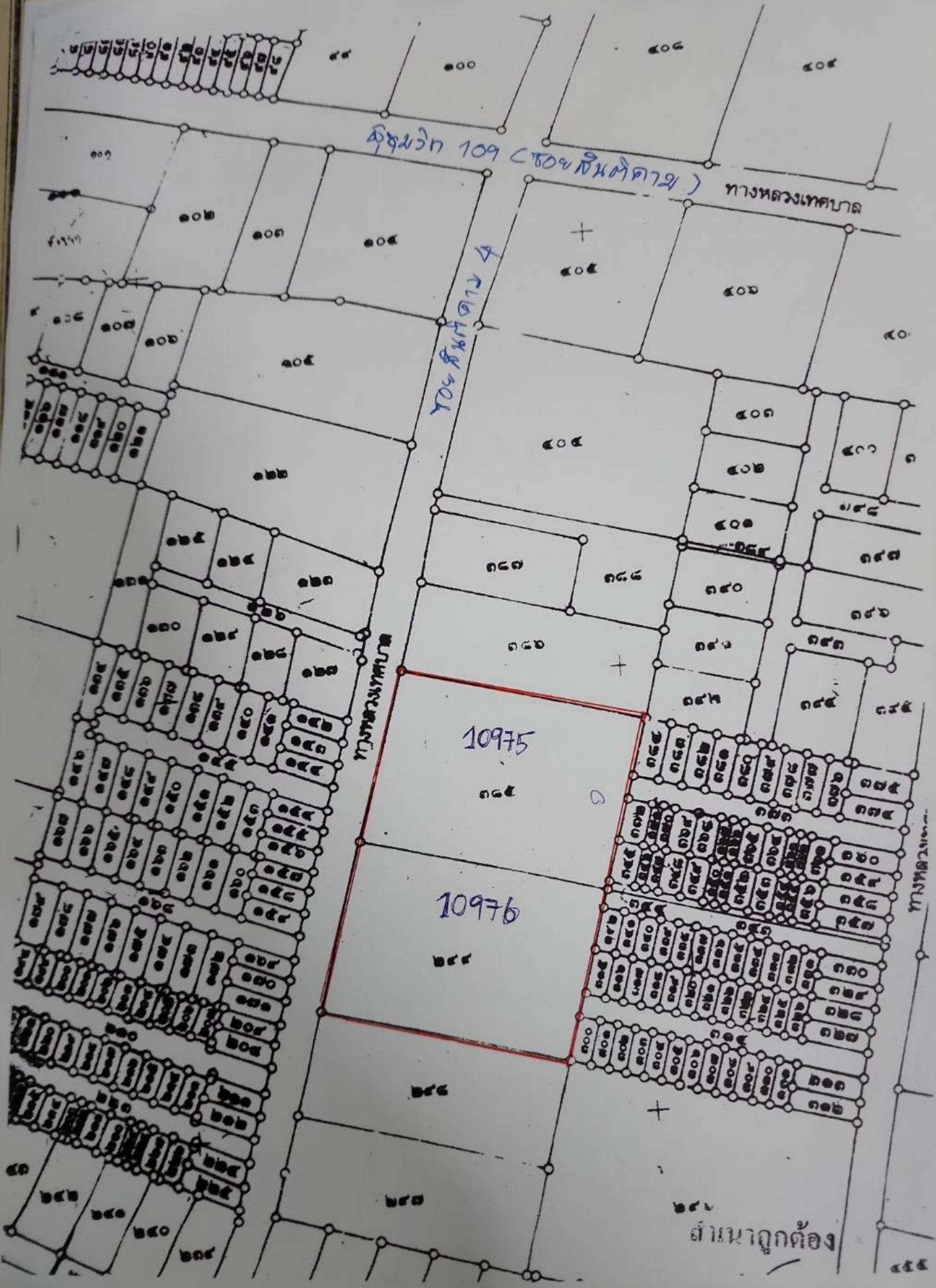
ทางหลวงเทศบาล

ทางหลวงเทศบาล

10975

10976

สำนักงานที่ดิน



ฉบับที่ ๑๐๙๖

ที่ดินระวาง ๒๘ ๑๗๖๒ ๔๒๐๘-๔

เลขที่ดิน ๓๙๕-๕ หน้าสำเนา ๕๐๐

ตำบลท่าโรงเหนือ (ท่าโรงตมเหนือ)



โฉนดที่ ๑๐๙๖

เล่ม ๑๑๐ หน้า ๕

อำเภอเมืองสมุทรปราการ (ตมเหนือ)

แยกจาก... เล่ม ๑๑๐ หน้า ๕

โฉนดที่ดินฉบับนี้ ได้ทำโดยพระบรมราชานุญาตใน พระบาทสมเด็จพระมหากษัตริย์แห่งประเทศไทย

ให้ให้แก่ นาย อดิศักดิ์ โสภณ เป็นบุตร (ชายที่อายุต่ำกว่า ๒๐ ปี) (หญิงที่อายุต่ำกว่า ๒๐ ปี) สัญชาติ ไทย สัญชาติ ไทย



อยู่ที่บ้าน รอยบัวใน ในหมู่บ้านที่ ๑ ตำบลท่าโรงเหนือ อำเภอเมืองสมุทรปราการ จังหวัดสมุทรปราการ
ที่ดินแปลงนี้ตั้งอยู่ที่ตำบลท่าโรงเหนือ อำเภอเมืองสมุทรปราการ (ตมเหนือ) ตามสำเนาระวาง ๒๘ หน้า ๕
จดหมายที่ดิน ๓๙๕-๕ คิดเป็นเนื้อที่ประมาณ ๕๕๕ ตารางวาหรือ ๑ ไร่ ๑ งาน ๕๕๕ ตารางวา

| | | | | | |
|-------------|--------------------|-----|-----|-----|-----|
| ทิศตะวันออก | จดที่ดินเลขที่ ๓๙๖ | ๓๙๗ | ๓๙๘ | ๓๙๙ | ๔๐๐ |
| ทิศตะวันตก | จดที่ดินเลขที่ ๓๙๖ | ๓๙๗ | ๓๙๘ | ๓๙๙ | ๔๐๐ |
| ทิศเหนือ | จดที่ดินเลขที่ ๓๙๖ | ๓๙๗ | ๓๙๘ | ๓๙๙ | ๔๐๐ |
| ทิศใต้ | จดที่ดินเลขที่ ๓๙๖ | ๓๙๗ | ๓๙๘ | ๓๙๙ | ๔๐๐ |

ทรงพระกรุณาโปรดเกล้าฯ ให้ผู้รับพระราชทานพระบรมราชานุญาตถือที่ดินแปลงนี้ มีทั้งกรรมสิทธิ์และต้องอยู่ในความจำนึ้น จะต้องประพฤติตามความในพระราชกำหนดกฎหมายสำหรับที่ดินซึ่งตั้งอยู่ในเวลานี้และที่จะได้แก้ไขเปลี่ยนแปลงหรือตั้งขึ้นใหม่ ในภายหน้าสืบไปนั้นทุกประการ
ถ้าผู้ใดจะได้รับประโยชน์จากที่ดินแปลงนี้ด้วยประการใด ๆ มีการซื้อขาย, จำนอง, เช่า, รับมรดก, ให้นั้น, ปล่อย, แลกเปลี่ยน, เป็นต้น ต้องมีโฉนดนี้มาให้เจ้าพนักงานจดทะเบียนตามข้อบังคับแล้วจึงจะนับว่ากรรมนั้นชอบด้วยกฎหมาย เว้นแต่ถ้าเจ้าถือไม่เกิน ๓ ปี จึงไม่จำเป็นต้องจดทะเบียน
เพื่อให้เป็นหลักฐานแห่งหนังสือโฉนดนี้ เจ้าพนักงานผู้ซื้อในท้ายหนังสือนี้ ได้ลงชื่อและประทับตราตำแหน่งไว้เป็นสำคัญแต่วันที่ ๒๒ ธันวาคม ๒๕๐๖



สำนวนจดทะเบียน

| จดทะเบียน วัน เดือน ปี | ประเภท การ จดทะเบียน | ผู้โอน | ผู้รับโอน | จำนวนที่ดิน ที่ได้สัญญา | | จำนวนที่ดิน ที่คงเหลือ | | โฉนดใหม่ | | เจ้าพนักงานที่ดิน ลงนาม ลงวัน ประจำศาล |
|-----------------------------------|---|-------------------------------------|--|----------------------------|-------|---------------------------|-------|----------|-------------------|---|
| | | ชื่อ | ชื่อ | ไร่ | งานนา | ไร่ | งานนา | รวม | เลขที่ดิน โฉนดที่ | |
| วันที่ 23 พฤษภาคม พ.ศ. 2549 | โอนสิทธิ การรับ จำนอง บริเวณที่ดิน | ธนาคารดีมีเอส ไทยท จำกัด (มหาชน) | ธนาคารทททไทย จำกัด (มหาชน) (ผู้รับโอน) | 1 | 1 42 | - | - | - | - |  ธนาคารดีมีเอส ธนาคารทททไทย จำกัด (มหาชน) |
| วันที่ 14 กันยายน พ.ศ. ๒๕๕๖ | โอน พื้นที่ โฉนดที่ดิน | ธนาคารไทย จำกัด (มหาชน) | นางชรรณี ทองโพธิ์ ผู้ถือโฉนด | 9 | 9 ๘6 | | | | |  นางชรรณี ทองโพธิ์ ผู้ถือโฉนด |

ที่จำลองแผนที่
ภาคส่วน ๑
๑๐๐๐



ผู้ทำแผนที่
๑๑๑๑.๑.๑๑
ผู้ตรวจแผนที่

ราชสารคดี เมื่อรัชกาล
 ๒๓ ๒๓๖๗ ๒๓๐๘-๔
 ที่ดินระวาง ๒๘
 เลขที่ดิน ๓๕๕ หน้าสำทรวง ๕๐๕
 ตำบลลำไทรเหนือ (ลำไทรเหนือ)



โฉนดที่ ๑๐๕๖๕
 เล่ม ๑๐๐ หน้า ๕๕
 อำเภอเมืองสมุทรปราการ (ศรีเทพ)

โฉนดที่ดินฉบับนี้ ได้ทำโดยพระบรมราชานุญาตใน พระบาทสมเด็จพระมหากษัตริย์แห่งประเทศไทย

ให้ไว้แก่ นาย โสภณ โกศล เป็นบุตร (พระยิกษัตริย์ดำรงราช (เชษฐา) เจ้าธานีโกศล) สัญชาติไทย
 (นางขัติยวงษาดำรงราช (กนิษฐา) สัญชาติไทย)

อยู่ที่บ้าน รอยไหมไร ในหมู่บ้านที่ ๑ ตำบลคลองเตย อำเภอพระโขนง
 จังหวัดพระนคร ทั่วที่ดินพระนครที่ปรดเกล้า ๗ พระราชทานพระบรมราชานุญาตให้ปล่อยซื้อซึ่งได้ออกนามไว้แล้ว
 ข้างบนนี้ ชื่อที่ดินแปลงหนึ่งซึ่งอยู่ที่ ตำบลลำไทรเหนือ อำเภอเมืองสมุทรปราการ
 จังหวัดสมุทรปราการ เนื้อที่ ๕๐๕ ตารางวา คิดเป็นเนื้อที่ประมาณ ๕๕๖ ตารางวาหรือ ๑ ไร่ ๑ งาน ๕๖๖ ตารางวา
 หมายเลขที่ดิน ๓๕๕ คิดเป็นเนื้อที่ประมาณ ๕๕๖ ตารางวาหรือ ๑ ไร่ ๑ งาน ๕๖๖ ตารางวา

| | | | | |
|-------------|--------------------|-----|-----|-----|
| ทิศตะวันออก | จดที่ดินเลขที่ ๓๕๕ | ๓๕๕ | ๓๕๖ | ๓๕๓ |
| ทิศตะวันตก | จดที่ดินเลขที่ ๓๕๕ | ๕๖๑ | | |
| ทิศเหนือ | จดที่ดินเลขที่ ๓๕๓ | ๕๖๑ | | |
| ทิศใต้ | จดที่ดินเลขที่ ๓๕๕ | ๓๕๕ | ๓๕๕ | |

ทรงพระกรุณาโปรดเกล้าฯ ให้ผู้รับพระราชทานพระบรมราชานุญาตถือที่ดินแปลงนี้ มีทั้งกรรมสิทธิ์และต้องอยู่ในความจำเป็น
 จะต้องประพฤติตามความในพระราชกำหนดกฎหมายสำหรับที่ดินซึ่งตั้งอยู่ในเวลานี้และที่จะได้แก้ไขเปลี่ยนแปลงหรือตั้งขึ้นใหม่
 ในภายหลังสืบไปนั้นทุกประการ
 ถ้าคดีจะได้ขึ้นประโยชน์จากที่ดินแปลงนี้ด้วยประการใด ๆ มีการซื้อขาย, จำนอง, เช่า, รับมรดก, ให้เป็น, ฝากถอน,
 แลกเปลี่ยน, เป็นต้น ต้องนำโฉนดนี้มาให้เจ้าพนักงานจดทะเบียนตามข้อบังคับแล้วจึงจะนับว่าการนั้นชอบด้วยกฎหมาย
 เว้นแต่ถ้าเช่าถือไม่เกิน ๓ ปี จึงไม่จำเป็นต้องจดทะเบียน
 เพื่อให้เป็นหลักประกันแห่งหนังสือโฉนดนี้ คำพนักงานผู้ซื้อในท้ายหนังสือนี้ ได้ลงชื่อและประทับตราตำแหน่ง
 ไว้เป็นสำคัญแต่วันที่ ๒๕ เดือน พฤษภาคม พุทธศักราช ๒๓๐๘ ปี ๓๐๖๖ ๕๖๖๖



