

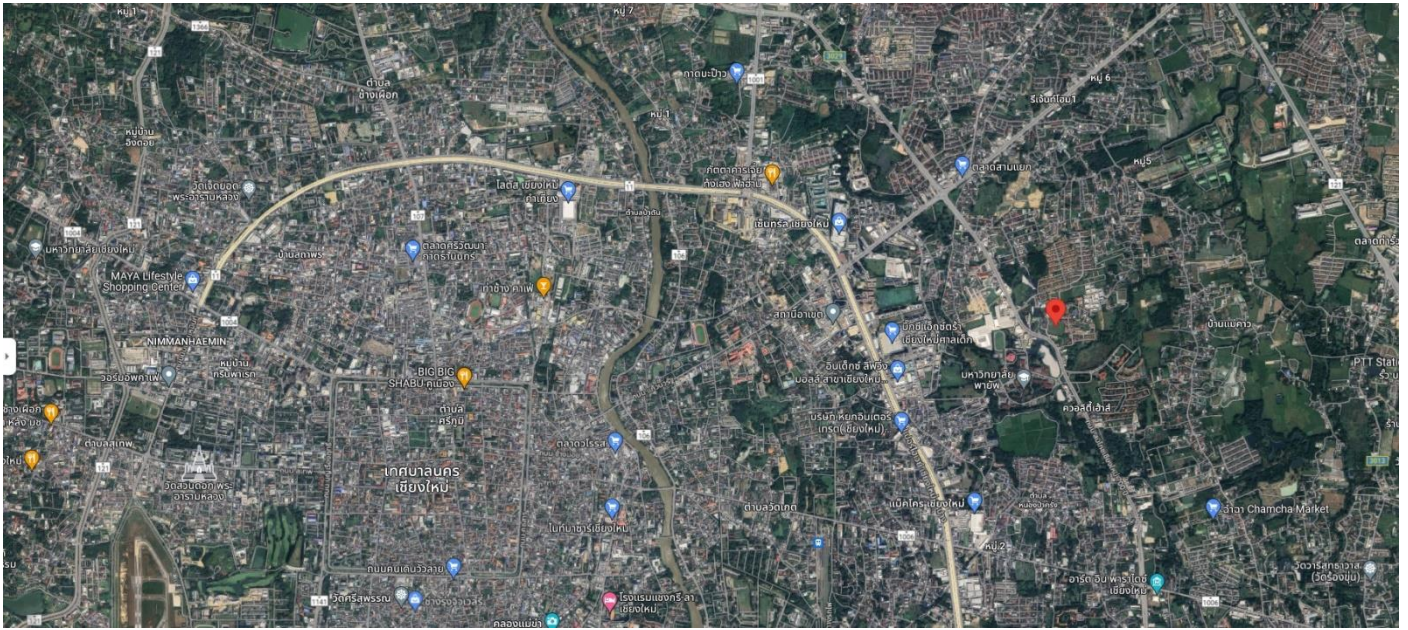


เอกสารประกอบในการเสนอขายที่ดิน
เนื้อที่ 12 ไร่ 2 งาน 16 ตารางวา
ตั้งอยู่ ต.สันพระเนตร อ.สันทราย จ.เชียงใหม่ ตรงข้ามมหาวิทยาลัยพายัพ
พิกัดGPS 18.799778, 99.035278



ฉบับนี้เขียนที่

ปีเถาะ ๓๑
เลขที่ ๒๕๕ หน้าลำหวัด ๗๓
ตำบลสันทรายนคร



โฉนดที่ ๒ ๗/๗
เล่ม ๗/๕ หน้า ๗/๗
อำเภอสันทราย

โฉนดที่ดินฉบับนี้ ได้ทำโดยพระบรมราชานุญาตใน พระบาทสมเด็จพระเจ้าแผ่นดินสยาม

ให้ไว้แก่ นายผ่อง ไร่แก้ว เปี่ยมบุตร นายบุญ ผางเสียว คนในบังคับสยาม

อยู่ที่ ตำบลสันทราย นครเชียงใหม่
จังหวัด เชียงใหม่
หมายเลขที่ดิน ๒๕๕
ในหน้าเนื้อ ๕
วัดพระธาตุดอยสุเทพ
ที่ดินแปลงนี้ ซึ่งอยู่ที่ ตำบลสันทราย
จำพนักงานต้องส่งกรมพระยานรินสุจริตด้วยกันแล้ว
คิดเป็นเนื้อที่ประมาณ ๕๐๑๖ ตารางวา หรือ
เศษที่คิดต่อกับ

ทิศตะวันออก จดที่ดินเลขที่ ๒๐๘-๒๕๖-๓๐๐
ทิศตะวันตก จดตำแหน่งสำหรับราชการ
ทิศเหนือ จดที่ดินเลขที่ ๒๐๘-ตำแหน่งสำหรับราชการ
ทิศใต้ จดที่ดินเลขที่ ๓๐๐-๓๐๑-๓๐๒-ตำแหน่งสำหรับราชการ

ทรงพระกรุณาโปรดเกล้าฯ ให้รับพระราชทานพระบรมราชานุญาตที่ดินแปลงนี้ มีที่กรรมสิทธิ์และต้องอยู่ในความจำเป็น
จะต้องประพฤติตามความในพระราชกำหนดกฎหมายสำหรับที่ดินซึ่งตั้งอยู่ในเวลานี้และที่จัดแก้ไขเปลี่ยนแปลงหรือตั้งขึ้นใหม่
ในภายหลังสืบไปทุกประการ

ถ้าใดใครจะได้นับประโยชน์จากที่ดินแปลงนี้ด้วยประการใด ๆ มีการซื้อขาย จำนอง เช่า รับมรดก ให้ปัน โกงฉ้อ
แลกเปลี่ยน เป็นต้น ต้องมีโฉนดนี้มาให้เจ้าพนักงานเก็บทะเบียนตามข้อบังคับแล้วจึงจะนับว่าทำราชการนั้นชอบด้วยกฎหมาย
เว้นแต่คำจำกัดเมื่อเกิน ๓ ปี จึงไม่จำเป็นต้องแก้ทะเบียน

โฉนดนี้เป็นหลักฐานแห่งหนังสือโฉนดนี้ เจ้าพนักงานผู้ซื้อในท้ายหนังสือ ได้จึงยื่นและประทับตราตำแหน่ง
ให้เป็นที่สำคัญแห่งที่ ทน เคียน พฤษภาคม. พุทธศักราช ๒๔๖๗


[Handwritten signature]




ที่จำลองแผนที่
มาตราส่วน 1/2000








เส้นขอบ 

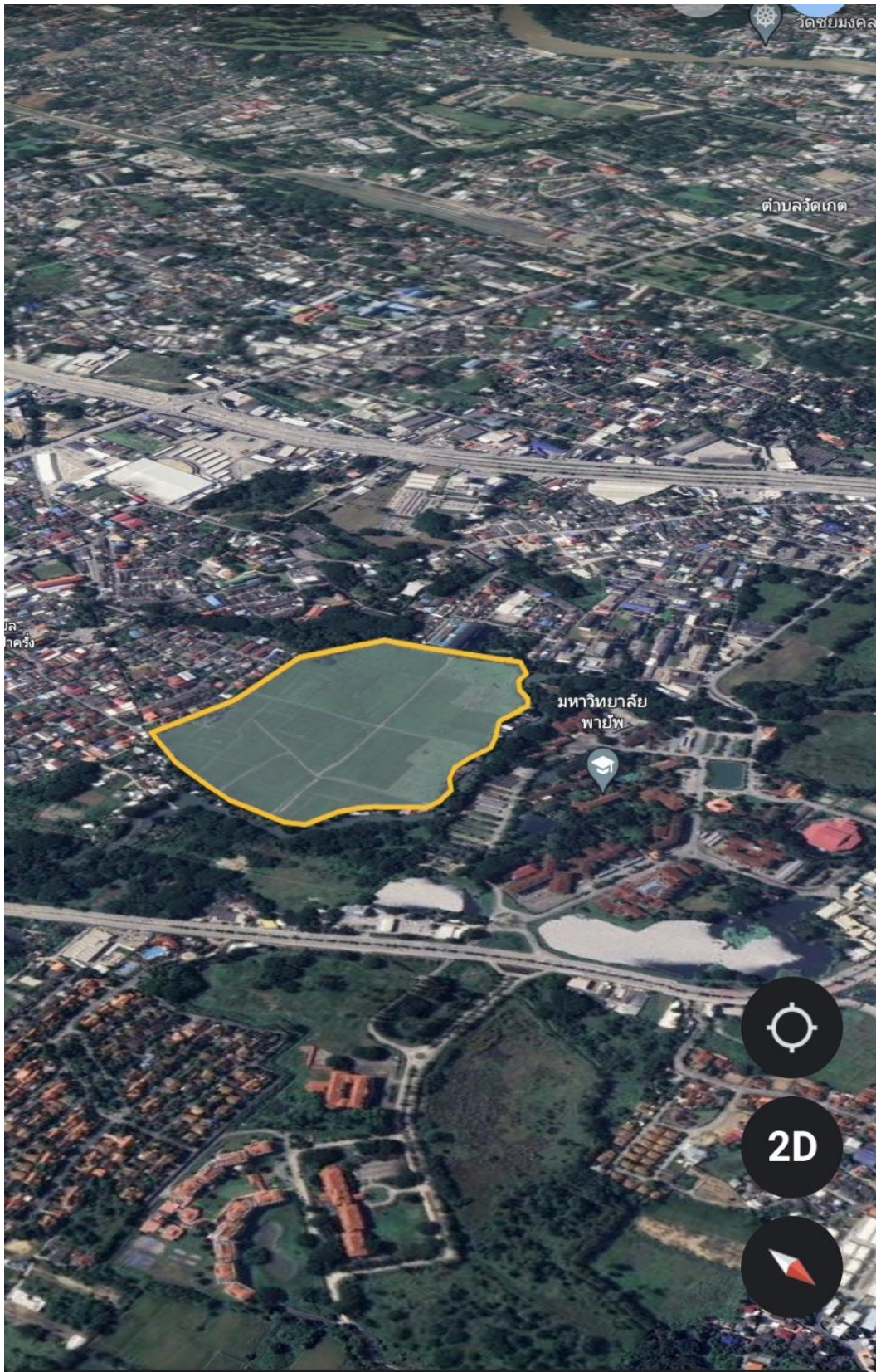
1.53 กม. 

พื้นที่

154,906 ตารางเมตร 





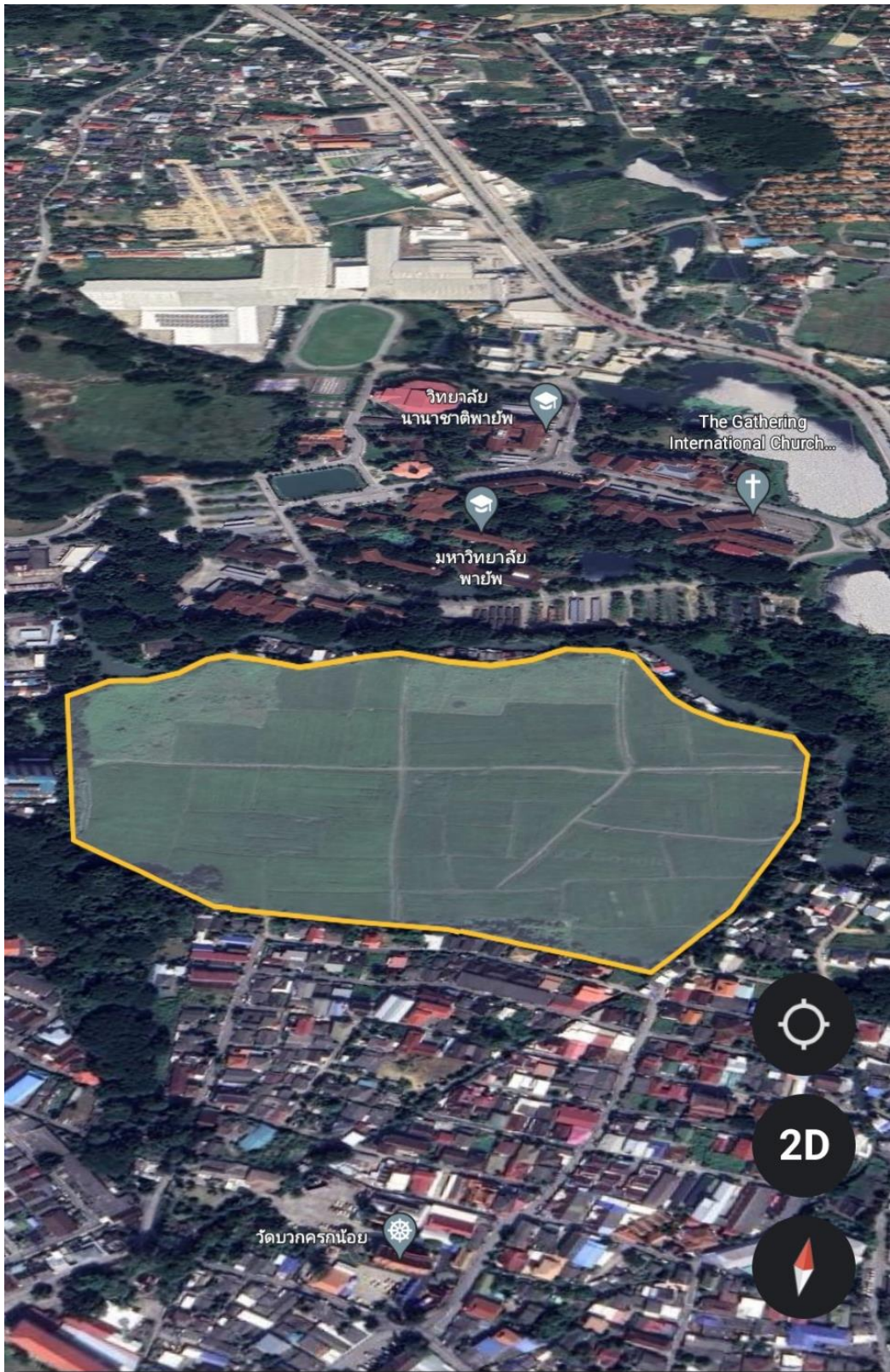


เส้นขอบ 

1.53 กม. ▼

พื้นที่
154,906 ตารางเมตร ▼



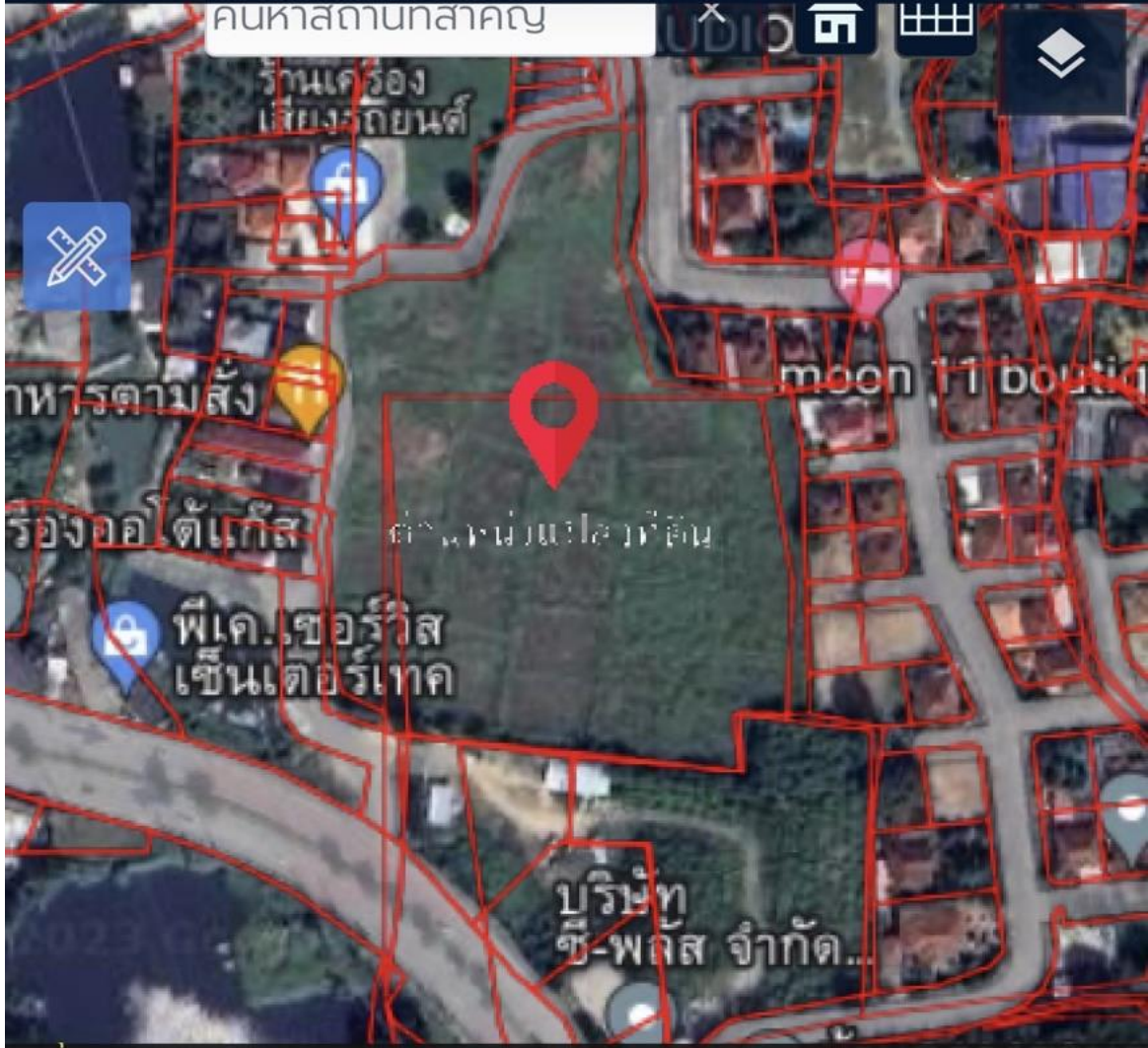


เส้นขอบ 

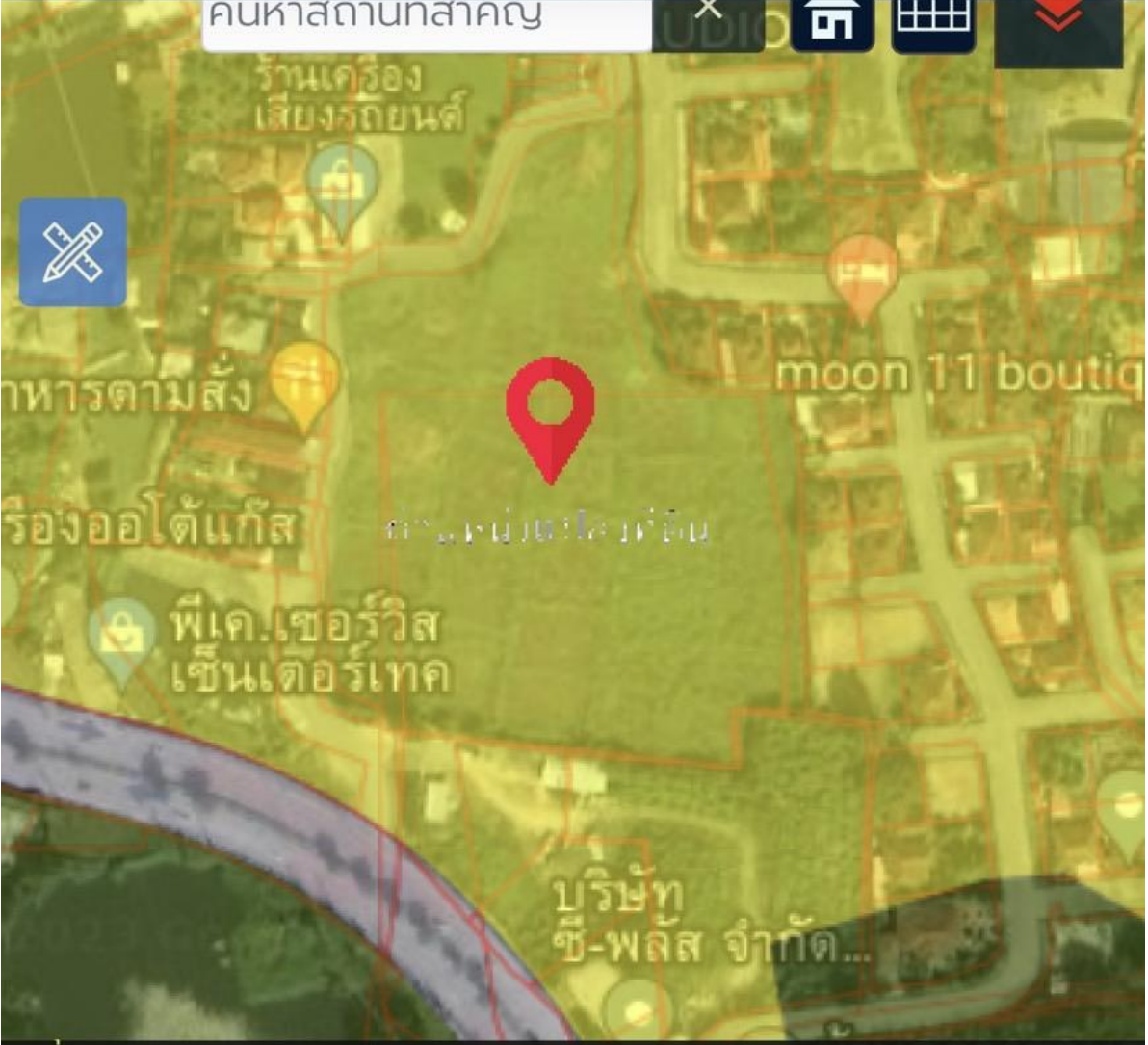
1.53 กม. ▼

พื้นที่
154,906 ตารางเมตร ▼





เลขโฉนดที่ดิน	677
หน้าสำรวจ	677
เลขที่ดิน	1034
ระวาง	4846 IV 0478-00 (4000)
ตำบล	สันพระเนตร
อำเภอ	สันทราย
จังหวัด	เชียงใหม่
เนื้อที่	12 ไร่ 2 งาน 16.0 ตารางวา
ราคาประเมินที่ดิน (กรมธนารักษ์)	3,450 บาทต่อตารางวา หรือตรวจสอบข้อมูลผ่านทาง เว็บไซต์กรมธนารักษ์ หรือติดต่อสำนักงานที่ดิน
ค่าพิกัดแปลง	18.79977027,99.03528163
ข้อมูลการเดินทาง	จากที่นี่ไปยังแปลงที่ดิน



เลขโฉนดที่ดิน	677
หน้าสำรวจ	677
เลขที่ดิน	1034
ระวาง	4846 IV 0478-00 (4000)
ตำบล	สันพระเนตร
อำเภอ	สันทราย
จังหวัด	เชียงใหม่
เนื้อที่	12 ไร่ 2 งาน 16.0 ตารางวา
ราคาประเมินที่ดิน (กรมธนารักษ์)	3,450 บาทต่อตารางวา หรือตรวจสอบข้อมูลผ่านทาง เว็บไซต์กรมธนารักษ์ หรือติดต่อสำนักงานที่ดิน
ค่าพิกัดแปลง	18.79977027,99.03528163
ข้อมูลการเดินทาง	จากที่นี่ไปยังแปลงที่ดิน

บัตรประจำตัวประชาชน Thai National ID Card
เลขประจำตัวประชาชน Identification Number 3 5014 00496 23 3

ชื่อตัวและชื่อสกุล นาย อนุพงศ์ ธรรมโชติ
Name Mr. Anupong Thammachoti
Last name Thammachoti

เกิดวันที่ 3 ส.ค. 2525
Date of Birth 3 Aug. 1982

ศาสนา พุทธ

ที่อยู่ 124 หมู่ที่ 7 ต.แม่แฝกใหม่ อ.สันทราย
จ.เชียงใหม่
6 ส.ค. 2021
วันออกบัตร 6 Aug. 2021
Date of issue

เจ้าพนักงานออกบัตร (นายธนาคม จงจิระ)
Date of Expiry 7 ส.ค. 2572
7 Aug. 2029

5014-03-08060908

A Thai National ID Card for Mr. Anupong Thammachoti. The card features a gold chip, a barcode, and a photo of the cardholder. The text is in both Thai and English. A large, semi-transparent watermark is overlaid diagonally across the card, reading "สำนักงานปลัดกระทรวงมหาดไทย" (Ministry of Interior Office) and "12 หมู่ 2 งาน 16 ศาลากลางท่านั้น" (12 Group 2, Work 16, Provincial Office).

เบอร์ติดต่อ 0929798938

Line : apindaja

Email : apindaja@gmail.com