



ตำแหน่งที่ดิน

รชวง 536 II/9636-8,7
 เลขที่ดิน ๓๕๒
 หน้าสำรวจ ๓๒๒๕๐
 ตำบล สามพันสาม

โฉนดที่ดิน

เลขที่ ๕๕๓๖๖
 เล่ม ๕๕๓ หน้า ๑๗
 อำเภอ สิงขร
 จังหวัด นครศรีธรรมราช

โฉนดที่ดิน

เป็นหนังสือสำคัญแสดงกรรมสิทธิ์


ออกโดยอาศัยอำนาจตามประมวลกฎหมายที่ดิน

ให้แก่ นางศรีเพียร นงโกเมษ สัญชาติ ไทย ยู่บ้านเลขที่ ๓๐๓๗ หมู่ที่ ๑
 ถนน สามพันสาม (สี่กั๊ก ๗๓)
 ซอย ๗ ตำบล สามพันสาม อำเภอ สิงขร จังหวัด นครศรีธรรมราช

ที่ดินแปลงเนื้อที่ประมาณ ๑ ไร่ ๒๗ ตารางวา

(เขตไร่ยี่สิบแปดเศษเก้าสิบสี่ตารางวา)

มาตราส่วนในรชวง ๑: ๑๐๐๐ รูปแนบ มาตราส่วน ๑: ๕๐๐๐



ออก ณ วันที่ สิบสอง เดือน มกราคม พุทธศักราช สองพันห้าร้อยสี่สิบเอ็ด



สารบัญจดทะเบียน

จดทะเบียน เดือน ปี	ประเภท การ จดทะเบียน	ผู้ ให้สัญญา	ผู้ รับสัญญา	ยื่น จดทะเบียน ตามสัญญา			ยื่น จดทะเบียน คงเหลือ			ระวาง เลขที่ โฉนดที่ดิน ใหม่	เจ้า ทะเบียน สง สาย
				ไร่	งาน	ตาราง วา	ไร่	งาน	ตาราง วา		
วันที่ 9 พฤษภาคม พ.ศ. 2552	ผู้ จัดการมรดก (ตามคำสั่งศาลแพ่ง คดีหมายเลขแดงที่ 4638/2550 ฉว. 17 ตุลาคม 2550)	นางศรีเพาะ แดงโกเมน (ตาย)	1. นายสมาน แดงโกเมน 2. นางสุปราณี มุสทรัพย์ (1-2 ผู้จัดการมรดก นางศรีเพาะ แดงโกเมน)	8	-	28 ⁹ / ₁₀	-	-	-	-	(นางเชมสุภา สงสาย)
วันที่ 9 พฤษภาคม พ.ศ. 2552	โอนมรดก	1. นายสมาน แดงโกเมน 2. นางสุปราณี มุสทรัพย์ (1-2 ผู้จัดการมรดก นางศรีเพาะ แดงโกเมน)	1. นายเกษม แดงโกเมน 2. นายสมาน แดงโกเมน 3. นายสมชาย แดงโกเมน 4. นายสมศักดิ์ แดงโกเมน 5. นางสุปราณี มุสทรัพย์ 6. นายวิรุฬห์ แดงโกเมน 7. นายสุชาติ แดงโกเมน 8. นางสุภาวดี พวงมณี	8	-	28 ⁹ / ₁₀	-	-	-	-	(นางเชมสุภา สงสาย)

2541

3,400 (นศ.๕๖)



ตำแหน่งที่ดิน

ระวาง ๑๓๖ ๓ V ๙๖๖ - ๕7
เลขที่ดิน ๓๕๗
หน้าสำรวจ ๑๒๒๕๓
ตำบล สว่างวัฒนา

โฉนดที่ดิน

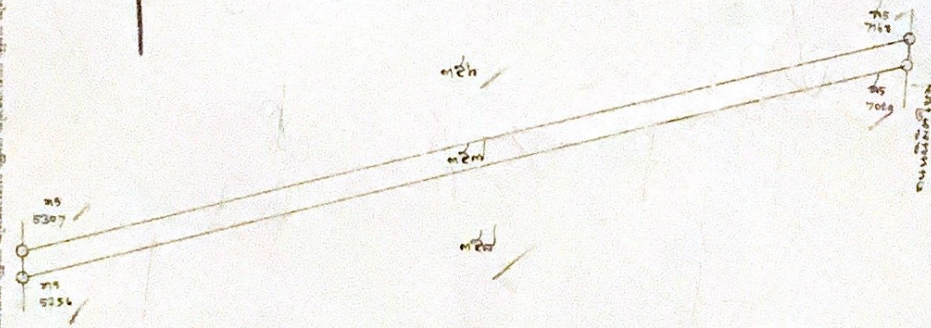
เลขที่ ๕๕๗๓๕
เล่ม ๕๕๖ หน้า ๓๔
อำเภอ อินทร์
จังหวัด กรุงเทพมหานคร

โฉนดที่ดิน

เป็นหนังสือสำคัญแสดงกรรมสิทธิ์
ออกโดยอาศัยอำนาจตามประมวลกฎหมายที่ดิน

ให้แก่ นายสวัสดิ์ ตรีชะชะชะชะชะ สักขัตติ โทษ อยู่บ้านเลขที่ ๓๐๓๓ หมู่ที่ ๑
ถนน ซางคันทน (สี่แยกพิบูลย์)
ซอย ๗ ตำบล สว่างวัฒนา อำเภอ นนทบุรี จังหวัด กรุงเทพมหานคร

ที่ดินแปลงมีเนื้อที่ประมาณ ๑ ไร่ ๓๐ ตารางวา
(แปลงที่ซื้อได้แก่ที่ดินเดิมกรรมสิทธิ์)
รูปแผนที่
มาตราส่วนในระวาง ๑:๑๐๐๐
มาตราส่วน ๑:๕๐๐๐



ออก ณ วันที่ สิบสอง เดือน มกราคม พุทธศักราช สองพันห้าร้อยสี่สิบเอ็ด

(นายนิธิ พวงศิริ ณ อรุณา)
เจ้าพนักงานที่ดิน

(นางสุจิตต์ กสิมกลา) ลงชื่อ ๑ ส.ค. 2541
นายพิบูลย์ วัฒนชัย - ๑ ส.ค. 2541
๑ ส.ค. 2541
(นางสิริพร วัฒนชัย)

๐๖ 034580

(นายวิเชียร ธรรมชัย)

นายสุกิจพัฒน์ วิไลพงษ์
โอนนางศิริพร ทองเรือง
(นายสมบัติ สมบูรณ์)

เลขที่โฉนดที่ดิน ๒๑๕ ส.ค. 2540
หน้าสำรวจ ๒๒๒ S.A. 2541
หน้าแผนที่ 22 S.A. 2541

สารบัญชีจดทะเบียน

โฉนดที่ดินเลขที่ 49718 อำเภอเมืองบุรีรัมย์

จดทะเบียน วัน เดือน ปี	ประเภท การ จดทะเบียน	ผู้ให้สัญญา	ผู้รับสัญญา	เนือที่ดิน ตามสัญญา			เนือที่ดิน คงเหลือ			ราคา เลขที่ดิน โฉนดที่ดิน ใหม่	เจ้าพนักงานที่ดิน จังหวัดบุรีรัมย์ เขตที่ ๒๓
				ไร่	งาน	ตารางวา	ไร่	งาน	ตารางวา		
วันที่ 8 กรกฎาคม พ.ศ. 2553	ให้	นางมะลิ เจะมะพะหมัก	1. นางจินตนา เจะมะพะหมัก 2. นางรัตนา มุสทอพากุล 3. นางรัตน์ พงษ์ณี 4. นางนุสรุา กองเบ็ง 5. นางสมมาลี มะทะมาน 6. นายสัญญา เจะมะพะหมัก 7. นายประเสริฐ เจะมะพะหมัก	8	-	10 ⁹ / ₁₀	-	-	-	-	
วันที่ 8 กรกฎาคม พ.ศ. 2553	สิทธิเก็บกิน ตลอดชีวิต ของบุตร สิทธิเก็บกิน (ไม่มีค่า ตอบแทน)	นางมะลิ เจะมะพะหมัก	นางมะลิ เจะมะพะหมัก บุหร่งสิทธิ	8	-	10 ⁹ / ₁₀	-	-	-	-	
วันที่ 27 ตุลาคม พ.ศ. 2564	เด็กสิทธิ เก็บกิน	นางมะลิ เจะมะพะหมัก	1. นางจินตนา เจะมะพะหมัก 2. นางรัตนา มุสทอพากุล 3. นางรัตน์ พงษ์ณี 4. นางนุสรุา กองเบ็ง 5. นางสมมาลี มะทะมาน 6. นายสัญญา เจะมะพะหมัก 7. นายประเสริฐ เจะมะพะหมัก	8	-	10 ⁹ / ₁₀	-	-	-	-	

(น.ส. ๔ จ.)



ตำแหน่งที่ดิน

รพท. 5136 IV 8136-8,7

เลขที่ดิน ๓๕๙

หน้าสำรวจ ๓๒๕๒๒

ตำบล สว่างวัฒนาจังหวัด

โฉนดที่ดิน

เลขที่ ๕๕๓๒๓๐

เพิ่ม ๕๕๕ หน้า ๒๐

อำเภอ สว่าง

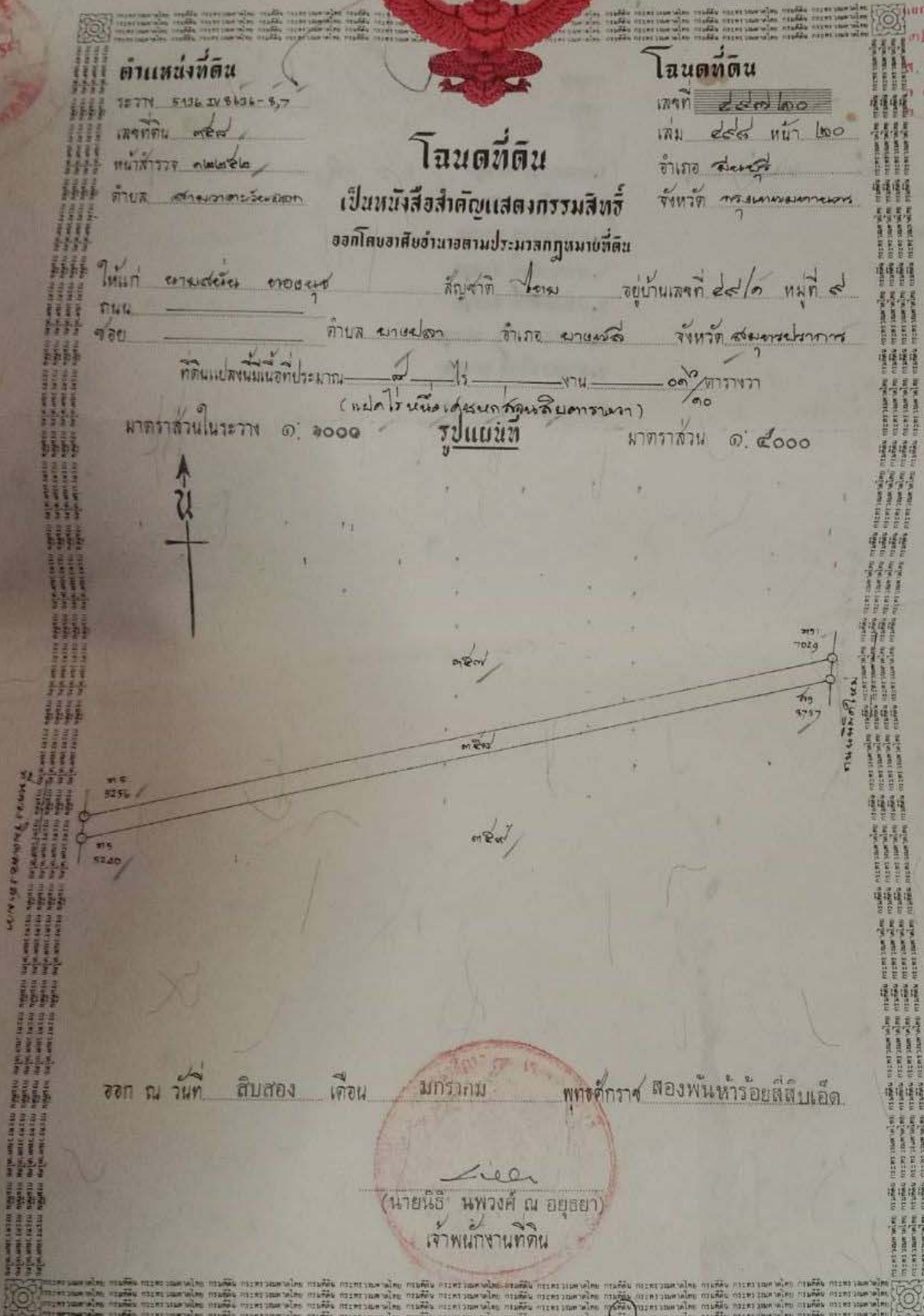

จังหวัด กรุงเทพมหานคร

โฉนดที่ดิน

เป็นหนังสือสำคัญแสดงกรรมสิทธิ์
จากโฉนดอาศัยอำนาจตามประมวลกฎหมายที่ดิน

ให้แก่ นายสนั่น ทองสุข สัญชาติ ไทย ชุมนเลขที่ ๕๕/๑ หมู่ ๙
ถนน ตำบล สว่าง อำเภอ สว่าง จังหวัด สว่างวัฒนา
โฉนดที่ดินแปลงนอกประมาณ ๗ ไร่ งาน ๐๑/๑๐ ตารางวา
(แปลงโฉนดที่ดินนอกโฉนดที่ดิน)

มาตรา ๑๖๖ ในประมวลกฎหมายที่ดิน มาตรา ๑๖๖ ในประมวลกฎหมายที่ดิน
มาตรา ๑๖๖ ในประมวลกฎหมายที่ดิน มาตรา ๑๖๖ ในประมวลกฎหมายที่ดิน



ออก ณ วันที่ สิบสอง เดือน มกราคม พุทธศักราช สองพันห้าร้อยสี่สิบเอ็ด

(นายนิธิ นพวงศ์ ณ อยุธยา)
เจ้าพนักงานที่ดิน

(นางสาวกมลกริช กลมเกลอ) ผู้เขียน - 9 ส.ค. 2541
ผู้ตรวจ - 9 ส.ค. 2541
ผู้ตรวจ - 9 ส.ค. 2541

๓๐ 034581

นายสุกิจพันธ์ วิเศษ
นางทิพร ทองเรือง
นายสมศักดิ์ สมบูรณ์

ผู้เขียนแผนที่ ๒๒ ส.ค. 2540
ผู้ตรวจแผนที่ ๒๒ ส.ค. 2540
นางพิกุล
๒๒ ส.ค. ๒๕๔๐

(นางวิจิตร เมธีโร)

(นายวิจิตร ภาวรักษ์)

สารบัญชีจดทะเบียน

จดทะเบียน วัน เดือน ปี	ประเภท การ จดทะเบียน	ผู้ ให้สัญญา	ผู้ รับสัญญา	เลขที่ จดทะเบียน ตามสัญญา		เลขที่ จดทะเบียน จดทะเบียน		วันที่ จดทะเบียน ใหม่	เจ้าพนักงาน ลงนามพร้อม ประทับตรา
				ย. ว.	ต. ว.	ย. ว.	ต. ว.		
วันที่ 27 ธันวาคม พ.ศ.2547	ให้	นายสนั่น ทองบุษ	1. นายสมาน ทองบุษ 2. นายสมชัย ทองบุษ 3. นายสมชาย ทองบุษ 4. นายพนทิศ ทองบุษ 5. นายสมศักดิ์ ทองบุษ 6. นายประเสริฐ ทองบุษ 7. นายประสิทธิ์ ทองบุษ 8. นายประสาน ทองบุษ	8	-	01	⁶ / ₁₀		 (นายบุญช่วย มุกดี)
วันที่ 6 มกราคม พ.ศ.2565	ผู้จัดการมรดก เจตาะส่วน (ตามคำสั่ง ศาลแพ่ง พระโขนง คดีแดง พ516/2564 องวันที่ 20 กรกฎาคม 2564)	1. นายสมาน ทองบุษ (บุตรชาย) 2. นายสมชัย ทองบุษ 3. นายสมชาย ทองบุษ 4. นายพนทิศ ทองบุษ 5. นายสมศักดิ์ ทองบุษ 6. นายประเสริฐ ทองบุษ 7. นายประสิทธิ์ ทองบุษ 8. นายประสาน ทองบุษ	1. นายศรวัช ทองบุษ ผู้จัดการมรดกของ นายสมาน ทองบุษ 2. นายสมชัย ทองบุษ 3. นายสมชาย ทองบุษ 4. นายพนทิศ ทองบุษ 5. นายสมศักดิ์ ทองบุษ 6. นายประเสริฐ ทองบุษ 7. นายประสิทธิ์ ทองบุษ 8. นายประสาน ทองบุษ	8	-	01	⁶ / ₁₀	-	 นายศรวัช ทองบุษ ผู้จัดการมรดก เจตาะส่วนของ นายสมาน ทองบุษ สว.ขอขึ้นทะเบียน



ตาแหน่งที่ดิน

ร.๖๗ ๕๑๖ ๗ ๕๖๓๖-๘,๗

เลขที่ดิน ๓๕๙

หน้าสำรวจ ๓๒๒๕๓

ตำบล สิมมาตวันออก

โฉนดที่ดิน ๑๐๕๕๖๕

เลขที่ ๕๕๙/๒๗

เล่ม ๕๕๙ หน้า ๒๗

อำเภอ สิมบุรี จังหวัด นครราชสีมา

จังหวัด กรุงเทพมหานคร

โฉนดที่ดิน

เป็นหนังสือสำคัญแสดงกรรมสิทธิ์

ออกโดยอาศัยอำนาจตามประมวลกฎหมายที่ดิน

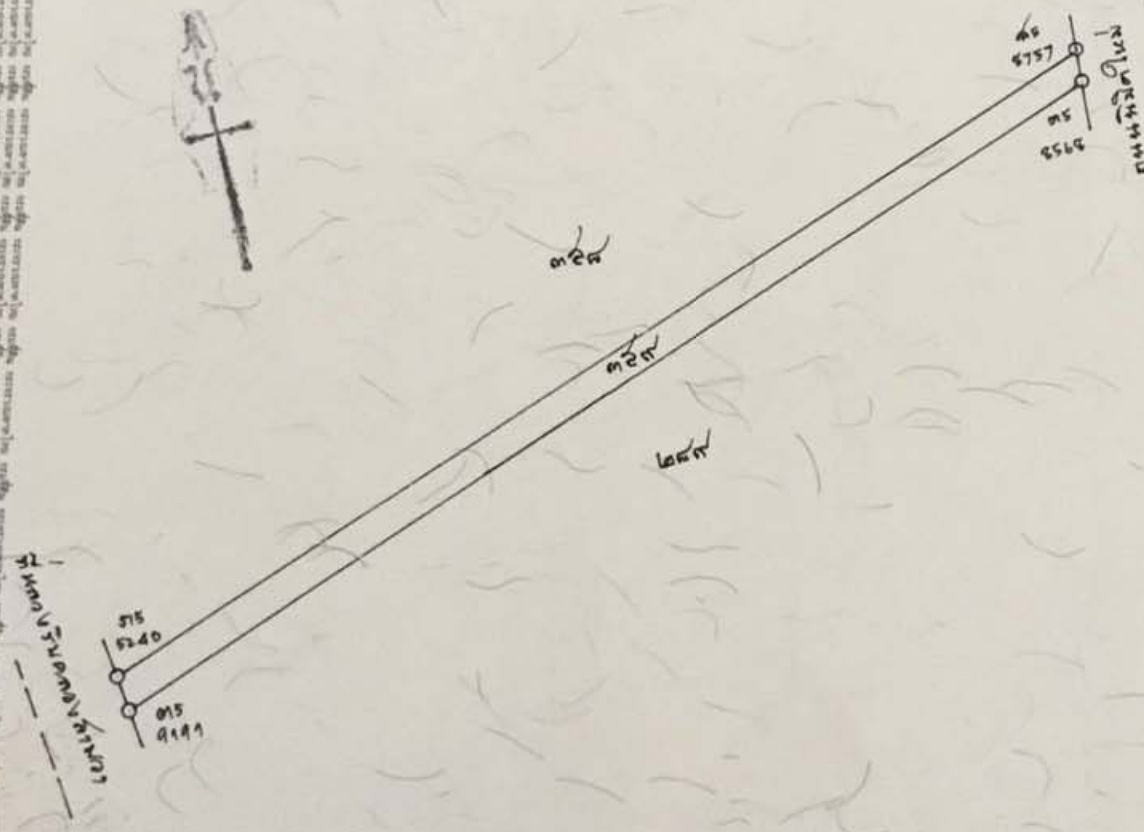
ให้แก่ นางสะอาด นະฉิ สัญชาติ ไทย อยู่บ้านเลขที่ ๕๓ หมู่ ๓

ถนน รามคำแหง ๖๕ ตำบล หัวหมาก อำเภอ บางกะปิ จังหวัด กรุงเทพมหานคร

ที่ดินแปลงมีเนื้อที่ประมาณ ๗ ไร่ ๓ งาน ๕๙๕ ตารางวา

(เกิดไว้ตามกฎหมายที่ดินเมื่อเดือนมกราคม ค.ศ. ๒๕๐๐)

มาตราส่วนในระวาง ๑: ๓๐๐๐ รูปแนบที่ มาตราส่วน ๑: ๕๐๐๐



ออก ณ วันที่ ยี่สิบหก เดือน มิถุนายน พุทธศักราช สองพันห้าร้อยหกสิบเอ็ด



Handwritten signatures and stamps at the bottom of the document, including a red stamp with the number 024128 and various official seals.

สารบัญจดทะเบียน

โฉนดที่ดินเลขที่

๑๐๒๔๙๕
๕๕๗/๒๑

อำเภอ

กิ่งบุรีรัมย์ จังหวัดบุรีรัมย์

จดทะเบียน เมื่อ เดือน ปี	ประเภท การ จดทะเบียน	ผู้ให้สัญญา	ผู้รับสัญญา <small>(นายสารวิทย์ คุ้มทรัพย์)</small>	เนื้อที่ดิน ตามสัญญา			เนื้อที่ดิน คงเหลือ			ตาราง เลขที่ดิน โฉนดที่ดิน ใหม่	เจ้าพนักงานที่ดิน ลงลายมือชื่อ ประจำที่ตรา
				ไร่	งาน	ตาราง วา	ไร่	งาน	ตาราง วา		
วันที่ ๑๐ ตุลาคม พ.ศ. ๒๕๕๑	โอนที่ดิน (ยกเว้นสิ่งปลูกสร้าง) ที่ดินโฉนดเลขที่ ๑๐๒๔๙๕ ค.บ.๒๖ ค.น.๒๕๕๑	นายวิเชียร คุ้มทรัพย์ (๑-๒ ผู้รับจดทะเบียน นายวิ)	นายวิเชียร คุ้มทรัพย์ นายวิเชียร คุ้มทรัพย์ (๑-๒ ผู้รับจดทะเบียน นายวิ)	๗	๓	๕๙๑๐				(นายวิ) คุ้มทรัพย์ นายวิ	
วันที่ ๑๐ ตุลาคม พ.ศ. ๒๕๕๑	โอนที่ดิน	นายวิเชียร คุ้มทรัพย์ นายสารวิทย์ คุ้มทรัพย์ (๑-๒ ผู้รับจดทะเบียน นายวิ)	นายสารวิทย์ คุ้มทรัพย์ นายวิเชียร คุ้มทรัพย์ นายวิเชียร คุ้มทรัพย์ นายวิเชียร คุ้มทรัพย์ นายวิเชียร คุ้มทรัพย์ นายวิเชียร คุ้มทรัพย์ นายวิเชียร คุ้มทรัพย์ นายวิเชียร คุ้มทรัพย์ นายวิเชียร คุ้มทรัพย์	๗	๓	๕๙๑๐				(นายวิ) คุ้มทรัพย์ นายวิ	
วันที่ ๑๐ ตุลาคม พ.ศ. ๒๕๕๑	โอน	นายสารวิทย์ คุ้มทรัพย์ นายวิเชียร คุ้มทรัพย์ นายวิเชียร คุ้มทรัพย์ นายวิเชียร คุ้มทรัพย์ นายวิเชียร คุ้มทรัพย์ นายวิเชียร คุ้มทรัพย์ นายวิเชียร คุ้มทรัพย์ นายวิเชียร คุ้มทรัพย์	นายวิเชียร คุ้มทรัพย์ นายวิเชียร คุ้มทรัพย์	๗	๓	๕๙๑๐				(นายวิ) คุ้มทรัพย์ นายวิ	



มีใบต่อฉบับที่

